

AR Prefecture

083-218301075-20230202-ARR202390-AR
Reçu le 02/02/2023



Les Isambres - Le Village - La Bouverie
ROQUEBRUNE
SUR ARGENS

VILLE
DE
ROQUEBRUNE-SUR-ARGENS

ARRETE MUNICIPAL

N° 2023 / 90

**ARRETE MUNICIPAL PORTANT PERMISSION DE VOIRIE
S.A.S. SOLUTIONS30 – RUE JEAN MERMOZ**

Jean CAYRON, Maire de la Commune de ROQUEBRUNE SUR ARGENS,
VU le Code Général des collectivités Territoriales,
VU le Code de la propriété des personnes publiques, notamment son article L2125-1,
VU le Code de la voirie routière, notamment ses articles L.113-3, L. 113-4, L. 115-1 et suivants, R. 141-13 et suivants,
VU le Code des Postes et Communications Electriques (C.P.C.E.) notamment ses articles L. 45-9, L. 47 et R. 20-45 à R. 20-54,
VU l'Arrêté Ministériel du 26/03/2007 relative aux demandes de permission de voirie mentionnées à l'article R. 20-47 du Code des Postes et communications électriques,
VU l'arrêté municipal n° 2022/348 en date du 4 octobre 2022 portant délégation de fonction et de signature à Madame Caroline DEMONEIN, Adjointe au Maire, notamment en matière de domaine public,
VU la décision municipale fixant les tarifs des droits et taxes sur la Commune, notamment les redevances pour travaux sur le domaine public routier et non routier pour l'installation d'infrastructures et de réseaux de communication électroniques,
VU la demande de permission de voirie émise par la S.A.S SOLUTIONS30 sis 15 traverse Brucs 06560 Valbonne pour le compte de ORANGE, sis 2 avenue du 4 Septembre 83300 DRAGUIGNAN concernant des travaux de réparation de canalisation sis 29, rue Jean Mermoz 83520 Roquebrune-sur-Argens,
CONSIDERANT qu'il convient d'accorder une permission de voirie pour permettre de délivrer les autorisations de travaux visant à l'installation, le raccordement, l'occupation et l'exploitation des réseaux électriques,

ARRETE

ARTICLE 1^{er} : PERMISSION DE VOIRIE

La S.A.S SOLUTIONS30 sis 15 traverse Brucs 06560 Valbonne pour le compte de ORANGE, sis 2 avenue du 4 Septembre 83300 DRAGUIGNAN concernant des travaux de réparation de canalisation sis 29, rue Jean Mermoz 83520 Roquebrune-sur-Argens est autorisée à installer, raccorder, occuper temporairement et exploiter des réseaux électroniques implantés sur le domaine public routier communal.

Les conditions de déclarations des ouvrages faisant l'objet du présent arrêté portant permission de voirie sont détaillées à l'article 3 « Nature des ouvrages ».

La présente autorisation d'occuper le domaine public communal, strictement personnelle est accordée à titre précaire et révocable dans le cadre de l'activité d'opérateur de communications électriques, au sens des articles L. 32 à L. 32-5, L. 33 à L. 33-10 du Code des Postes et Communications Electroniques (C.P.C.E.), exercée par le bénéficiaire et sous réserve du respect des dispositions législatives et réglementaires auxquelles il est soumis et des dispositions particulières détaillées ci-après.

ARTICLE 2 : DUREE, RENOUELEMENT ET CESSION

AR Prefecture

083-218301075-20230202-ARR202390-AR
Reçu le 02/02/2023

La présente permission de voirie est établie pour une durée de 10 ans à compter de la signature de la présente autorisation, sauf retrait préalable dans les conditions prévues à l'article 6.

Elle prend effet le jour de signature du présent arrêté.

La présente permission de voirie ne peut être cédée sans accord préalable écrit de l'autorité gestionnaire du domaine public.

S'il souhaite maintenir sur le domaine public les ouvrages autorisés au titre du présent arrêté au-delà de la date d'échéance suscités, le permissionnaire devra, au moins 3 mois avant cette date, solliciter le renouvellement de la permission de voirie qui lui a été accordée.

ARTICLE 3 : NATURE DES OUVRAGES

Le permissionnaire remettra à l'autorité gestionnaire du domaine public, le tracé sous forme numérique des ouvrages de génie civil et le descriptif détaillé de ceux qui constituent l'infrastructure de réseau de communications électroniques occupant le domaine public routier et faisant l'objet de la présente permission de voirie, conformément à l'article 1^{er} 7° de l'Arrêté du 26/03/2007 relatif aux demandes de permissions de voirie mentionnées à l'article R. 20-47 du CPCE.

La présente permission de voirie ne vaut pas autorisation d'ouverture de chantier et ne dispense pas le permissionnaire de solliciter les organismes et autorités compétentes préalablement au démarrage des travaux.

La présente demande concerne des travaux de réparation de canalisation sis 29 rue Jean Mermoz 83520 Roquebrune-sur-Argens porte sur tranchée longitudinale de 1 ml sous voirie.

ARTICLE 4 : REALISATION DES OUVRAGES

Pour les travaux liés à la mise en place de ses installations, le permissionnaire doit respecter les règles de l'art et la réglementation en vigueur, notamment au Code de la voirie routière, et se conformer aux prescriptions qui lui sont imposées par l'autorité compétente pour assurer la circulation et la sécurité des usagers du domaine public.

Le permissionnaire veille à installer ses ouvrages de telle sorte qu'ils soient toujours compatibles avec la destination du domaine public routier, l'intégrité des ouvrages des tiers déjà installés et la sécurité des usagers et riverains du domaine public.

Dès l'achèvement des travaux, le permissionnaire est tenu d'enlever les décombres et dépôts de matériaux, de réparer immédiatement tous les dommages qui auraient été causés au domaine public ou à ses dépendances, de rétablir dans leur premier état les fossés, talus, accotements, chaussées ou trottoirs qui auraient été endommagés et d'enlever la signalisation de chantier.

La réfection définitive des parties de la voirie touchées par les travaux de réalisation des ouvrages autorisés par le présent arrêté est réalisée par le permissionnaire conformément à la réglementation en vigueur ou dans les règles de l'art (en attendant l'adoption d'un règlement de voirie).

La conformité aux dispositions contenues dans le présent arrêté pourra être contrôlée par le gestionnaire de la voirie au cours et a posteriori de la réalisation des travaux.

ARTICLE 5 : EXPLOITATION, ENTRETIEN ET MAINTENANCE DES OUVRAGES - RESPONSABILITES

Aucuns travaux, en dehors des interventions d'urgence visant à remettre les installations en état, ne peuvent être entrepris sans avoir fait l'objet d'un accord préalable du gestionnaire du domaine public routier.

Pendant toute la durée de l'occupation, le permissionnaire devra maintenir les lieux occupés en bon état d'entretien et les ouvrages conformes aux conditions d'octroi de la présente permission.

L'exploitation, l'entretien et la maintenance des ouvrages autorisés devront être réalisés sous la responsabilité du permissionnaire de telle sorte qu'il n'y ait aucun empiètement sur les espaces affectés à la circulation, y compris piétonne. Dans le cas contraire, un arrêté municipal temporaire devra être préalablement obtenu et le permissionnaire devra se conformer strictement à ses prescriptions.

AR Prefecture

083-218301075-20230202-ARR202390-AR
Reçu le 02/02/2023

~~En cas d'urgence avérée~~, le permissionnaire peut entreprendre sans délai les travaux de réparation nécessaires sous réserve que le gestionnaire du domaine public soit avisé immédiatement par tous moyens, afin de prendre toutes les mesures nécessaires relatives à la circulation.

Tout dommage résultant pour les tiers de la présence ou du fonctionnement des ouvrages du permissionnaire devra être réparé par ce dernier.

Toute extension de l'ouvrage devra faire l'objet d'une demande préalable auprès du gestionnaire du domaine public. L'autorisation éventuelle prendra la forme d'un modificatif apporté au présent arrêté. Le gestionnaire du domaine public se réserve le droit de demander le dépôt d'une nouvelle demande de permission de voirie complète s'il estime que l'étendue de l'extension projetée par le permissionnaire le justifie.

ARTICLE 6 : TRAVAUX ULTERIEURS SUR LE RESEAU ROUTIER

Conformément aux dispositions de l'article R. 20-49 du C.P.C.E. « lorsqu'il procède à des travaux rendant nécessaires le déplacement ou la modification de l'installation, le gestionnaire informe l'occupant de la date à laquelle le déplacement ou la modification devront être réalisés avec un préavis qui, sauf urgence, ne peut être inférieur à deux mois ».

Lorsque les travaux réalisés dans l'intérêt du domaine occupé et conformément à sa destination ou lorsque les travaux réalisés pour un motif de sécurité publique, nécessitent le déplacement ou la modification des ouvrages, leur déplacement ou leur modification est à la charge du permissionnaire.

ARTICLE 7 : RETRAIT DE LA PERMISSION

La présente permission pourra être retirée, à l'expiration d'un délai de trois mois après mise en demeure, par lettre recommandée avec accusé de réception, restée sans effet lorsque le permissionnaire aura commis une faute au regard des dispositions du présent arrêté et de la réglementation en vigueur.

Les permissions de voirie étant accordées pour l'exercice d'une activité d'un opérateur de communications électroniques au sens notamment des articles L. 32 à L. 32-5, L. 33 à L. 33-10 du C.P.C.E., ces dernières sont retirées de fait si le demandeur perd sa qualité d'opérateur de réseau de communications électroniques.

ARTICLE 8 : SITUATION DES OUVRAGES EN FIN DE PERMISSION ET EN CAS D'ABANDON

Dans le cas de l'abandon des ouvrages et dans tous les cas où l'autorisation prendrait fin dans des conditions conformes à la réglementation en vigueur, les lieux devront être remis en état par le permissionnaire, à ses frais, sauf avis contraire du gestionnaire du domaine public.

Le permissionnaire devra prendre préalablement contact avec la Commune, afin de convenir des modalités de restitution du site.

En cas de carence du permissionnaire, l'autorité gestionnaire pourra imposer l'enlèvement des ouvrages ou exiger la réalisation de tous travaux sur les installations qui s'avèrent nécessaires pour éliminer tout risque lié à leur présence, pour la pérennité de la voirie et la sécurité des usagers et des futurs intervenants, aux frais du permissionnaire. En cas d'inexécution dans les délais impartis ou d'urgence, l'autorité gestionnaire exécutera les travaux aux frais du permissionnaire.

ARTICLE 9 : RESPONSABILITES ET ASSURANCES

Le permissionnaire est avisé qu'il doit se prémunir par des précautions adéquates et sous sa responsabilité technique des sujétions inhérentes à l'occupation du domaine public. Il doit notamment se prémunir contre les mouvements du sol, les tassements des remblais, les vibrations, l'effet d'écrasement des véhicules lourds, les infiltrations, les risques de déversement de produits sur ses ouvrages.

La collectivité n'assumant, en aucun cas, la surveillance des ouvrages du permissionnaire, elle est dégagée de toute responsabilité dans les cas de vandalisme, de déprédation, de vol ou autre cause quelconque de perte ou dommage survenant aux personnes ou aux biens. Sauf cas de faute lourde de la collectivité dont la preuve serait apportée par le permissionnaire, ce dernier ne pourra exercer aucun recours contre la collectivité à raison des conséquences des accidents et dommages, quels qu'ils soient,

AR Prefecture

083-218301075-20230202-ARR202390-AR
Reçu le 02/02/2023

survenant au permissionnaire, à son personnel, à ses fournisseurs, prestataires ou tiers quelconques intervenant pour son compte.

Le permissionnaire est tenu d'apporter toutes garanties lui permettant de faire face aux responsabilités qu'il peut encourir vis-à-vis du gestionnaire du domaine public. Le gestionnaire du domaine public se réserve le droit d'exiger du permissionnaire, pendant toute la durée de la présente autorisation, une attestation d'assurance garantissant les risques de responsabilité civile en général et tous risques spéciaux liés aux travaux et à l'activité du permissionnaire.

ARTICLE 10 : REDEVANCE

En contrepartie de l'occupation du domaine public routier, le permissionnaire versera annuellement à la Commune, gestionnaire du domaine public, après émission d'un titre de recettes, une redevance dont le montant est calculé sur la base des tarifs définis par Décision Municipale fixant les tarifs des droits et taxes sur la Commune, notamment les redevances pour travaux sur le domaine public. **Le permissionnaire devra communiquer, chaque année, sous format numérique, à la Commune, le descriptif détaillé et actualisé du linéaire de réseaux ou des ouvrages, accompagné d'un plan de localisation et d'un plan des tracés.** Il est précisé que le montant de la redevance sera révisé au 1^{er} janvier de chaque année conformément à l'article R20-53 du C.P.C.E.

ARTICLE 11 : Sans préjudice de la révocation de l'autorisation, le permissionnaire pourra être poursuivi pour contravention s'il ne se conforme pas aux prescriptions imposées.

ARTICLE 12 : Une ampliation du présent arrêté sera transmise sans délai à M. le Préfet du Var en vue de rendre cet acte exécutoire et d'en contrôler la légalité.

Le présent arrêté pourra être contesté dans un délai de deux mois à compter de la date de sa notification : par un recours gracieux, par un recours contentieux devant le Tribunal administratif de Toulon ; par la saisine de M. le Préfet du Var en application de l'article L.2131-8 du Code général des collectivités territoriales.

Le Tribunal Administratif peut être saisi par l'application informatique « Télérécurse citoyen » accessible par le site internet www.telerecours.fr.

ARTICLE 13 : M. le Directeur Général des Services, M. le Chef de la Police Municipale, sont chargés, chacun en ce qui le concerne, de l'exécution du présent arrêté.

Fait à Roquebrune-sur-Argens, le 02 FEV. 2023

Pour le Maire et par délégation,
Caroline DEMONEIN
Adjointe déléguée au Domaine Public



AR Prefecture		Demande de permission ou d'autorisation de voirie, de permis de stationnement, ou d'autorisation d'entreprendre des travaux Code de la voirie routière L113-2; L115-1 à L116-8; L123-8; L131-1 à L131-7; L141-10 et L141-11 Code général des collectivités territoriales L2213-6; L2215-4 et L2215-5	 N° 14023*01
043-218301075 Révisé le 02/02/2023 Liberté • Egalité • Fraternité République Française	20230202 20230202 20230202		
Ministère chargé des transports		Gestionnaires des réseaux routiers	

Le demandeur Particulier Service public Maître d'œuvre ou conducteur d'opération Entreprise

Nom : SOLUTIONS30 Prénom :

Dénomination : SAS Représenté par : KARROUCHI MOHAMED...

Adresse Numéro : 15 Extension : Nom de la voie TRAVERSE DES BRUCS

Code postal 0 6 5 6 0 Localité : VALBONNE Pays : France

Téléphone 0 4 9 3 9 5 6 6 8 3 Indiquez l'indicatif pour le pays étranger :

Courriel : ac.gc@solutions30.com

Si le bénéficiaire est différent du demandeur

Nom : ORANGE Prénom : **MARINO CEDRIC**

Adresse Numéro : 9 Extension : Nom de la voie : BD FRANCOIS GROSSO

Code postal 0 6 0 0 0 Localité : NICE Pays : FRANCE

0 6 3 7 3 3 6 2 2 1

Téléphone Indiquez l'indicatif pour le pays étranger :

Courriel cedric.marino@orange.com

Localisation du site concerné par la demande

Voie concernée : Autoroute n° Route nationale n° Route départementale Voie communale n°

Hors agglomération En agglomération

Point de Repère (PR) routier d'origine d'application : + Point de Repère (PR) routier de fin d'application : +

Adresse Numéro : Extension : Nom de la voie : **29 RUE JEAN MERMOZ**

Code postal **83520** Localité : **ROQUEBRUNE SUR ARGENS**

Document d'urbanisme antérieur (déclaration de travaux ou permis de construire) :

Référence cadastrale : Section(s) : Parcelle(s) : Lieu-dit :

Nature et date des travaux

Pose de compteur / branchement aux réseaux ⁽¹⁾ N° de chantier délivré par la Collectivité :

	Pose de clôtures	Pose de portail (portillon)	Plantations
À l'alignement	oui <input type="checkbox"/> non <input type="checkbox"/>	oui <input type="checkbox"/> non <input type="checkbox"/>	oui <input type="checkbox"/> non <input type="checkbox"/>
En retrait de l'alignement	mètres	mètres	mètres

Dépôt ou Stationnement ⁽²⁾ Saillie ou Surplomb ⁽²⁾ Aménagement d'accès ⁽²⁾ Ouvrages divers ⁽¹⁾

Station-service Renouvellement Création

Autres **REPARATION DE CANALISATION**

Date prévue de début d'application **20/02/2023** Durée d'application (en jours calendaires) : **10**

Nota : Pour connaître la délimitation du domaine public routier au droit d'une propriété riveraine, il faut déposer, auprès du gestionnaire de la route concernée et selon les modalités qu'il aura fixées, en complément, une demande d'alignement individuel.

⁽¹⁾ Compléter le cadre ouvrages divers

⁽²⁾ compléter le cadre correspondant

⁽⁰⁾ N° délivré par la Collectivité lorsque vous avez déclaré votre intention de réaliser des travaux. Exemple : N° Lyvia pour Lyon Métropole

La loi n° 78-17 du 6 janvier 1978 modifiée relative à l'informatique, aux fichiers et aux libertés, garantit un droit d'accès et de rectification des données auprès des organismes destinataires du formulaire

Dépôt ou stationnement

083-218301075-20230202-ARR202390-AR

Demande initiale

Reçu le 02/02/2023 Prolongation Référence du permis de stationnement :Nature du dépôt
ou stationnementMatériaux Benne Grue Etalage Echafaudage Mobilier urbain Terrasses de café Ventelalongdelavoieousurairedeservice Autres (à préciser) :**Saillie ou surplomb ⁽²⁾**

Largeur : de la voie mètres de la saillie mètres
des trottoirs mètres Hauteur sous saillie mètres

Aménagement d'accès ⁽²⁾Avec franchissement de fossé : Diamètre du tuyau _____ millimètre Longueur _____ mètres

Distance par rapport à l'axe de la chaussée _____ mètres Nature du tuyau :

Sans franchissement de fossé Largeur de l'aménagement _____ mètres**Ouvrages divers ⁽¹⁾**Travaux sur ouvrages existants Installation nouvelle

Réseaux aériens ou souterrains ou branchement :

Sous voirie
Tranchée longitudinale _____ mètres
Tranchée transversale _____ mètres
Fonçage _____ mètres

Sous act ou trottoirs
_____ mètres
_____ mètres
_____ mètres

Aménagement de surface ou équipements :

Stationnement interdit Arrêt bus Passage supérieur ou inférieur Autres (à préciser) : reduction de voie**Pièces jointes à la demande**

Afin de permettre et de faciliter la compréhension et l'instruction du dossier, la demande d'autorisation est accompagnée des pièces suivantes détaillées par nature de travaux.

1 - Pour toute demande

Plan de situation 1/10 000 ou 1/20 000^{ème} Plan de localisation précis 1/1 000 ou 1/ 2 000^{ème} (3)Photos

2 - Pièces complémentaires par nature de demande

2a - Clôtures/portails/Plantations/Dépôt ou stationnement/surplomb

Coupes longitudinales et transversales indiquant l'emprise occupée du domaine public 1/50^{ème}

2b - Aménagement d'accès/ouvrages divers portant atteinte au patrimoine

Plan des ouvrages projetés 1/200 ou 1/500^{ème} Cahiers des coupes techniques de tranchées 1/50^{ème} Plan de détails de franchissement des points singuliers 1/50^{ème} 2c - Station-service : Plan d'implantation des pistes avec signalisation de police 1/200 ou 1/500^{ème}

AR Prefecture

083-218301075-20230202-ARR202390-AR

J'atteste de l'exactitude des informations fournies



Fait à : VALBONNE Le : 27/01/2023

Nom : **KARROUCHI** Prénom : **MOHAMED**

Qualité : RESPONSABLE D' ACTIVITE.

(3) Extrait cadastral ou équivalent

SOLUTIONS30 SUD-EST

Siège Social : 101 Avenue Louis Roche - Bât A
92230-GENNEVILLIERS

Adresse de correspondance :

Zac n°1 Les Bouillies - 15 Traverse des Brucs
06580 VALBONNE
RCS Bobigny 827 613 902

AR Prefecture

083-218301075-20230202-ARR202390-AR
Reçu le 02/02/2023

Dossier technique pour Conduite cassée

AR Prefecture

Le client a demandé d'avoir aiguillé la conduite aux 2 extrémités et s'être assuré que la conduite n'est pas bouchée.
Toutes conduites qui ne seront pas constatées cassées, après contrôle terrain, feront l'objet d'une pénalité.

083-218301075-20230202-ARR202390-AR

Reçu le 02/02/2023

Informations GC BLO :

Informations Mutualisation FTTH entre OC et OI (facultatif : à remplir uniquement dans le cadre de raccordement client final) :

Opérateur Commercial concerné :	Orange
RéférenceCommandePriseInterneOC :	494559303
ReferencePrestationPrise :	VT-1127-7233
Référence PBO :	PT 000545
Client final : adresse	31 Rue Jean Mermoz


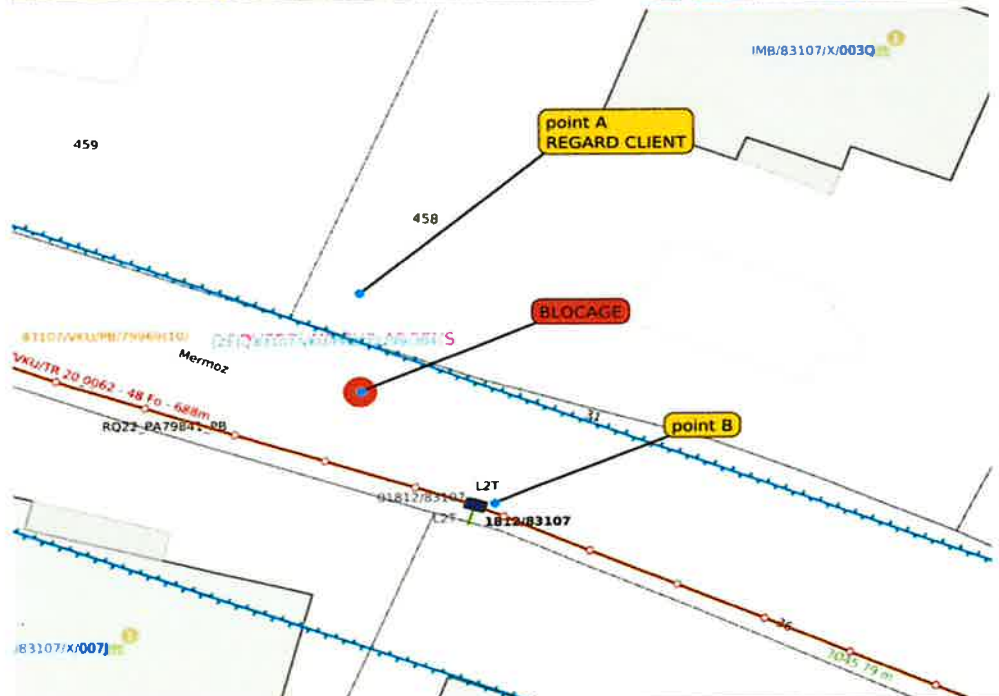
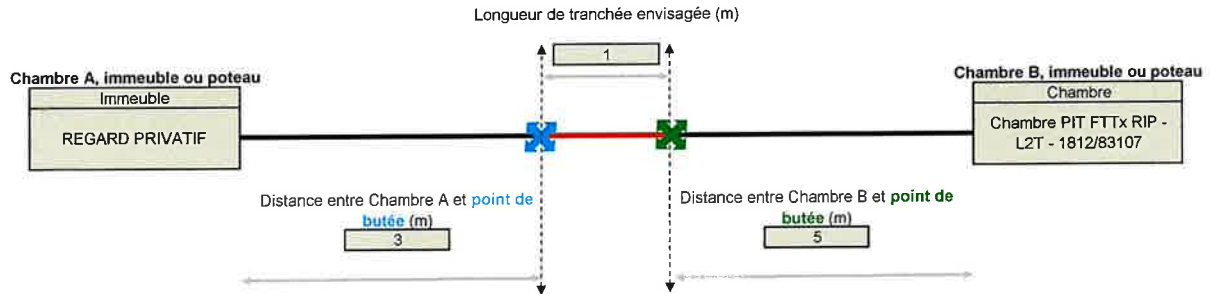
Opérateur d'immeuble concerné :	VAD TUD
N° FCI de la commande (obligatoire) :	494559303
Commune concernée (code postal et nom) :	83520 ROQUEBRUNE-SUR-ARGENS

Informations techniques (obligatoire) :	
Nombre de conduites entre les 2 extrémités :	1
Nombre de conduites cassées (avec aiguillage testé mais impossible) :	1
Nombre de conduites saturées (avec aiguillage testé mais impossible) :	1
Commentaire utile :	blockage a 5 m en partant de la chambre 1812

Adresse chambre A, immeuble ou poteau
31 RUE JEAN MERMOZ, 83520 ROQUEBRUNE SUR ARGENS

Adresse du point de casse Trottoir, chaussée ou pleine terre
29 RUE JEAN MERMOZ, 83520 ROQUEBRUNE SUR ARGENS Chaussée

Adresse chambre B, immeuble ou poteau
29 RUE JEAN MERMOZ, 83520 ROQUEBRUNE SUR ARGENS



AR Prefecture

083-218301075-20230202-ARR202390-AR
Reçu le 02/02/2023