AR Prefecture

083-218301075-20221121-ARR2022395-AR
Reçu le 21/11/2022

Les Issambres - Le Village - La Bouverie
ROQUEBRUNE
SUR ARGENS

VILLE
DE
ROQUEBRUNE-SUR-ARGENS

ARRETE MUNICIPAL

N° 2022 / 395

ARRETE PORTANT PERMISSION DE VOIRIE
CREATION, REGLEMENTATION ET GRATUITE DES EMPLACEMENTS RESERVES AU STATIONNEMENT DES VEHICULES ELECTRIQUES ET HYBRIDES PENDANT LA DUREE DE RECHARGE DE L'ACCUMULATEUR

Jean CAYRON, Maire de la Commune de ROQUEBRUNE SUR ARGENS,
VU le Code Général des Collectivités Territoriales et notamment ses articles L 2122-1, L 22213-1 et L 2213-2,
VU le Code de la Propriété des Personnes Publiques (C.G.3.P.) et notamment ses articles L. 2125-1, L.2122-2, L.2122-3,
VU le Code de la Route,
VU l'Arrêté Interministériel du 24 novembre 1967 modifié, relatif à la signalisation des routes et autoroutes,
VU l'instruction interministérielle sur la signalisation routière,
VU la loi n° 2015-992 du 17 août 2015 relative à la transition énergétique pour la croissance verte qui prévoit une série de mesures destinées à accélérer la mise en place d'infrastructures de recharge pour véhicules électriques et hybrides rechargeables pour atteindre l'objectif de 7 millions de points de charge publics et privés en France d'ici 2030,
VU l'Arrêté Préfectoral n° 139/2021-BCLI en date du 18 mai 2021 portant modifications statutaires de la Communauté d'Agglomération Var Estérel Méditerranée (C.A.V.EM.) et changement de dénomination en Estérel Côte d'Azur Agglomération (E.C.A.A.),
VU la Délibération n° 13 du Conseil Municipal en date du 9 juillet 2020, modifiée par la délibération n°26 du 04 mars 2021, portant délégation de pouvoir du Conseil Municipal à Monsieur le Maire,
VU les délibérations n° 29 et 30 du Conseil Municipal en date du 1er juillet 2021 de la Commune de Roquebrune-sur-Argens portant d'une part transfert à la Communauté d'Agglomération Var Estérel Méditerranée (C.A.V.EM.) de la compétence « Action Sociale d'intérêt communautaire » et de la compétence « bornes de recharge » et d'autre part modification des statuts de la Communauté d'Agglomération Var Estérel Méditerranée (C.A.V.EM.),
VU la délibération n° 30 du Conseil Municipal en date du 23 septembre 2021 portant reprise par la Commune de Roquebrune-sur-Argens de la compétence optionnelle n° 7 « réseau de prise en charge électrique » transférée au Syndicat Mixte de l'Energie des Communes du Var (SYMIELECVAR),
VU la demande de permission de voirie émise par la S.N. POLITI sise 137, route de Grasse 06740 Châteauneuf-de-Grasse pour le compte de l'Estérel Côte d'Azur Agglomération (E.C.A.A.) sis 624, chemin Aurélien – CS 50133 – 83707 Saint-Raphaël concernant des travaux de création d'un massif, tranchée d'un mètre linéaire pour raccordement et installation d'une borne de recharge pour véhicules électriques et hybrides sis 97, rue du Baguier (parking de la Bouverie) 83520 Roquebrune-sur-Argens.
CONSIDERANT les annexes jointes à la présente,
CONSIDERANT qu'il convient d'accorder une permission de voirie pour permettre de délivrer les autorisations de travaux visant à la création d'un massif, tranchée pour

AR Prefecture
083-218301075-20221121-ARR2022395-AR
Reçu le 21/11/2022

raccordement et installation d'une borne de recharge pour véhicules électriques et hybrides,

CONSIDERANT que cette occupation du domaine public doit être délivrée gratuitement au regard de l'occupation et l'utilisation du domaine public étant la condition naturelle et forcée de la présence d'un ouvrage, intéressant un service public qui bénéficie gratuitement à tous,

ARRETE

ARTICLE 1 : Pour le développement de l'usage des véhicules propres, l'Estérel Côte d'Azur Agglomération (E.C.A.A.) déploie sur le territoire communal des bornes de recharge pour véhicules électriques et hybrides rechargeables.

ARTICLE 2 : L'E.C.A.A. reprend à son compte la gestion et l'exploitation des 2 emplacements réservés pour la recharge de véhicules électriques et hybrides rechargeables existants :

- EMPLACEMENT N° 1 – Parking du Jardin des Artichauts (Village),

- EMPLACEMENT N° 2 – Parking de la Résidence Stella Mare, boulevard des Murènes (Issambres)

De plus, par le présent Arrêté Municipal, les nouveaux emplacements réservés suivants pour la recharge de véhicules électriques et hybrides rechargeables sont créés :

- EMPLACEMENT N° 3 – Rue Ferdinand de Bourbon des deux Siciles (La Bouverie)

- EMPLACEMENT N° 4 – 40,Iimpasse des Marais « Parking des Douanes (Village)

- EMPLACEMENT N° 5 – 347, corniche des Issambres « Parking de l'ancienne gare » (Issambres)

- EMPLACEMENT N° 6 –Place San Peïre (Issambres)

ARTICLE 3 : L'occupation du domaine public est autorisée pour une durée initiale de quinze ans à compter de la signature du présent arrêté, renouvelable expressément par périodes de cinq ans sans pouvoir excéder trente ans.

Cependant en raison de la domanialité publique des lieux et conformément aux articles L.2122-3 et du Code Général de la Propriété des Personnes Publiques (C.G.3.P.), l'occupation du domaine public ne peut être que temporaire et la présente autorisation présente un caractère précaire et révocable.

ARTICLE 4 : Tout nouveau projet de création d'emplacement par L'E.C.A.A. nécessitera la demande permission de voirie nécessaire.

ARTICLE 5 : La S.N. POLITI sise 137, route de Grasse 06740 Châteauneuf-de-Grasse pour le compte de l'Estérel Côte d'Azur Agglomération (E.C.A.A.) sis 624, chemin Aurélien – CS 50133 – 83707 Saint-Raphaël est autorisée à :

- réaliser des travaux de création d'un massif et une tranchée longitudinale sous accotement ou trottoir d'un mètre linéaire pour raccorder et installer une borne de recharge pour véhicules électriques et hybrides sis 97, rue du Baguier (parking de la Bouverie) 83520 Roquebrune-sur-Argens (*EMPLACEMENT N° 3)*;
- réaliser des travaux de création d'un massif et une tranchée longitudinale sous accotement ou trottoir de 3 ml et installer d'une borne de recharge pour véhicules électriques et hybrides sis 40, impasse des Marais « Parking des Douanes *(EMPLACEMENT N° 4) ;*
- réaliser des travaux de création d'un massif et une tranchée transversale sous voirie de 3 ml pour raccordement et installer une borne de recharge pour véhicules électriques et hybrides sis 347, corniche des Issambres « Parking de l'ancienne gare » *(EMPLACEMENT N° 5) ;*
- réaliser des travaux de création d'un massif et une tranchée transversale sous accotement ou trottoir de 20 ml pour raccorder et installer une borne de recharge pour véhicules électriques et hybrides sis place San Peïre *(EMPLACEMENT N° 6).*

ARTICLE 6 : Le stationnement est réservé uniquement aux véhicules électriques et hybrides rechargeables pendant la durée de recharge de l'accumulateur.

AR Prefecture

083-218301075-20221121-ARR2022395-AR
Reçu le 21/11/2022

Il est limité exclusivement à la durée du chargement.
Les véhicules électriques et hybrides rechargeables bénéficient de la gratuité de stationnement sur ces emplacements durant la durée de recharge de l'accumulateur.
L'usager est tenu d'afficher derrière le pare-brise, le dispositif communément appelé disque européen ou disque vert, et doit faire apparaître l'heure d'arrivée de manière à ce que cette indication puisse être vue distinctement par une personne habilitée à surveiller le stationnement.

ARTICLE 7 : L'arrêt et le stationnement sont interdits et considérés comme gênants dans les cas suivants :
- le véhicule n'est pas branché à la borne de recharge électrique,
- le disque utilisé n'est pas règlementaire ou pas lisible,
- le temps de stationnement autorisé est dépassé.

En cas d'absence du conducteur ou de refus de faire cesser le stationnement gênant, le véhicule peut être immobilisé et mis en fourrière.

ARTICLE 8 : En application de l'article L.2125-1 du Code Général de la Propriété des Personnes Publiques (C.G.3.P.), l'occupation et l'utilisation du domaine public étant la condition naturelle et forcée de la présence d'un ouvrage, intéressant un service public qui bénéficie gratuitement à tous, la présente autorisation est délivrée gratuitement.

ARTICLE 9 : Le présent arrêté est exécutoire à compter de sa publication et de la mise en place de la signalisation routière.
Une ampliation du présent arrêté sera transmise sans délai à M. le Préfet du Var en vue de rendre cet acte exécutoire et d'en contrôler la légalité.
Le présent arrêté pourra être contesté dans un délai de deux mois à compter de la date de sa notification : par un recours gracieux, par un recours contentieux devant le Tribunal administratif de Toulon ; par la saisine de M. le Préfet du Var en application de l'article L.2131-8 du Code général des collectivités territoriales.
Le Tribunal Administratif peut être saisi par l'application informatique « Télérecours citoyen » accessible par le site internet www.telerecours.fr.

ARTICLE 10 : M. le Directeur Général des Services, M. le Chef de la Police Municipale, M. le Trésorier Principal, sont chargés, chacun en ce qui le concerne, de l'exécution du présent arrêté.

Fait à Roquebrune-sur-Argens, le 21 NOV. 2022

Le Maire,
Jean CAYRON

MAIRIE DE ROQUEBRUNE-s/ARGENS
53
(Var)

AR Prefecture
083-218301075-20221121-ARR2022395-AR
Reçu le 21/11/2022

Liberté • Égalité • Fraternité
RÉPUBLIQUE FRANÇAISE
Ministère chargé des transports

Demande de permission ou d'autorisation de voirie, de permis de stationnement, ou d'autorisation d'entreprendre des travaux

Code de la voirie routière L113-2 ; L115-1 à L116-8 ; L123-8 ; L131-1 à L131-7 ; L141-10 et L141-11
Code général des collectivités territoriales L2213-6 ; L2215-4 et L2215-5

Gestionnaires des réseaux routiers

cerfa N° 14023*01

Le demandeur

Particulier ☐ service public ☐ maître d'oeuvre ou conducteur d'opération ☐ entreprise ☑

Nom : ..... Prénom : .....
Dénomination : SN POLITI Représenté par : Kimberley MALAIZÉ
Adresse Numéro : 137 Extension : ..... Nom de la voie : route de Grasse
Code postal 06740 Localité : Châteauneuf-de-Grasse Pays : France
Téléphone 06 32 14 78 8 Indiquez l'indicatif pour le pays étranger : ..
Courriel : kmalaize @ snpoliti.fr

Si le bénéficiaire est différent du demandeur

Nom : ..... Prénom : .....
Adresse Numéro : ..... Extension : ..... Nom de la voie : .....
Code postal ..... Localité : ..... Pays : .....
Téléphone ..... Indiquez l'indicatif pour le pays étranger : ..
Courriel : ..... @ .....

Localisation du site concerné par la demande

Voie concernée : Autoroute n° ..... Route nationale n° ..... Route départementale n° ..... Voie communale n° .....

Hors agglomération ☐ En agglomération ☑

Point de Repère (PR) routier d'origine d'application : ..... + ... ☐ Point de Repère (PR) routier de fin d'application : ..... + ... ☐

Adresse Numéro : 97 Extension : ..... Nom de la voie : rue du Baguier "Parking Bouverie"
Code postal 83520 Localité : Roquebrune-sur-Argens

Document d'urbanisme antérieur *(déclaration de travaux ou permis de construire)* : .....
Référence cadastrale : Section(s) : ..... Parcelle(s) : ..... Lieu-dit : .....

Nature et date des travaux

Pose de compteur / branchement aux réseaux ☐ (1)

	Pose de clôtures	Pose de portail (portillon)	Plantations
À l'alignement	oui ☐ non ☐	oui ☐ non ☐	oui ☐ non ☐
En retrait de l'alignement	..... mètres	..... mètres	..... mètres

Dépôt ou Stationnement ☐ (2) Saillie ou Surplomb ☐ (2) Aménagement d'accès ☐ (2) Ouvrages divers ☑ (1)

Station service ☐ Renouvellement ☐ Création ☐

Autres ☐ .....

Date prévue de début d'application 21/11/2022 Durée d'application (en jours calendaires) : 05

Nota : Pour connaître la délimitation du domaine public routier au droit d'une propriété riveraine, il faut déposer, auprès du gestionnaire de la route concernée et selon les modalités qu'il aura fixées, en complément, une demande d'alignement individuel.

(1) Compléter le cadre ouvrages divers (2) compléter le cadre correspondant

La loi n° 78-17 du 6 janvier 1978 modifiée relative à l'informatique, aux fichiers et aux libertés, garantit un droit d'accès et de rectification des données auprès des organismes destinataires du formulaire.

AR Prefecture
083-2[illegible]
Reçu le 21/11/2022

Dépôt ou stationnement (2)

Demande initiale ☑ Prolongation ☐ Référence du permis de stationnement : .....

Nature du dépôt ou stationnement
- Matériaux ☐ Benne ☐ Grue ☐ Etalage ☐
- Echafaudage ☐ Mobilier urbain ☐ Terrasses de café ☐ Vente le long de la voie ou sur aire de service ☐
- Autres *(à préciser)* ☐ : .....

Saillie ou surplomb (2)

Largeur : de la voie ___ mètres de la saillie ___ mètres

des trottoirs ___ mètres Hauteur sous saillie ___ mètres

Aménagement d'accès (2)

Avec franchissement de fossé ☐ : Diamètre du tuyau ___ millimètre Longueur ___ mètres

Distance par rapport à l'axe de la chaussée ___ mètres Nature du tuyau : .....

Sans franchissement de fossé ☐ Largeur de l'aménagement ___ mètres

Ouvrages divers (2)

Travaux sur ouvrages existants ☐ Installation nouvelle ☑

Réseaux aériens ou souterrains ou branchement :

Eau potable ☐ Eaux pluviales ☑ GDF ☐ Opérateurs réseaux ☐

Eaux usées ☐ EDF ☑ Autres *(à préciser)* ☐ : .....

	Sous voirie	Sous accotement ou trottoirs
Tranchée longitudinale	___ mètres	1 mètres
Tranchée transversale	___ mètres	___ mètres
Fonçage	___ mètres	___ mètres

Aménagement de surface ou équipements :

Stationnement ☑ Arrêt bus ☐ Passage supérieur ou inférieur ☐ Équipements de la route ☐

Autres (à préciser) ☐ : Borne de recharge pour véhicules électriques.

Pièces jointes à la demande

Afin de permettre et de faciliter la compréhension et l'instruction du dossier, la demande d'autorisation est accompagnée des pièces suivantes détaillées par nature de travaux.

1 - Pour toute demande

Plan de situation 1/10 000 ou 1/20 000ème ☑ Plan de localisation précis 1/1 000 ou 1/ 2 000ème ☐ (3) Photos ☑

2 - Pièces complémentaires par nature de demande

2a - Clôtures/portails/Plantations/Dépôt ou stationnement/surplomb

Coupes longitudinales et transversales indiquant l'emprise occupée du domaine public 1/50ème ☐

2b - Aménagement d'accès/ouvrages divers portant atteinte au patrimoine

Plan des ouvrages projetés 1/200 ou 1/500ème ☐ Cahiers des coupes techniques de tranchées 1/50ème ☐

Plan de détails de franchissement des points singuliers 1/50ème ☐

2c - Station service : Plan d'implantation des pistes avec signalisation de police 1/200 ou 1/500ème ☐

J'atteste de l'exactitude des informations fournies ☐

Fait à : Châteauneuf-de-Grasse Le : 03 11 2022

Nom : MALAIZÉ Prénom : Kimberley Qualité : Cd Tvx

(3) Extrait cadastral ou équivalent

AR Prefecture
083-218301075-20221121-ARR2022395-AR
Reçu le 21/11/2022

RÉPUBLIQUE FRANÇAISE
Ministère chargé des transports

Demande d'arrêté de police de la circulation

Code de la route L411-1 à L411-7
Code général des collectivités territoriales L2213-1 à L2213-6,1

Gestionnaires des réseaux routiers

cerfa N° 14024*01

Le demandeur

Particulier ☐ Service public ☐ Maître d'œuvre ou conducteur d'opération ☐ Entreprise ☑

Nom : ..... Prénom : .....
Dénomination : SN POLITI Représenté par : Kimberley MALAÏZÉ
Adresse Numéro : 137 Extension : ..... Nom de la voie : route de Grasse
Code postal 06740 Localité : Châteauneuf-de-Grasse Pays : France
Téléphone 06 23 81 47 88 Indiquez l'indicatif pour le pays étranger : ☐☐☐
Courriel : kmalaize@snpoliti.fr

Si le bénéficiaire est différent du demandeur

Nom : ..... Prénom : .....
Adresse Numéro : ..... Extension : ..... Nom de la voie : .....
Code postal ☐☐☐☐☐ Localité : ..... Pays : .....
Téléphone ☐☐ ☐☐ ☐☐ ☐☐ ☐☐ Indiquez l'indicatif pour le pays étranger : ☐☐☐
Courriel : .....@.....

Localisation du site concerné par la demande

Voie concernée : Autoroute n° ..... Route nationale n° ..... Route départementale n° ..... Voie communale n° .....

Hors agglomération ☐ En agglomération ☑

Point de Repère (PR) routier d'origine d'application : ..... + ... ☐ Point de Repère (PR) routier de fin d'application : ..... + ... ☐
Adresse Numéro : 97 Extension : ..... Nom de la voie : rue du Bâguier, "Parking Bouvier"
Code postal 83520 Localité : Roquebrune sur Argens

Nature et date des travaux

Permission de voirie antérieure : Oui ☐ Non ☑ Si oui indiquer la référence : .....
Description des travaux : Création d'un massif + branchée pour borne de rechargement pour les véhicules électriques (MARCHÉ WIIZ)

Date prévue de début des travaux : 21 11 2022 Durée des travaux (en jours calendaires) : 5

Réglementation souhaitée

Durée de la réglementation (en jours calendaires) : ☐☐☐ Date de début de réglementation ☐☐ ☐☐ ☐☐☐☐
Restriction sur section courante ☐ Restriction sur bretelles ☐
Sens de circulation concerné : Deux sens de circulation ☐ Sens des Points de Repères (PR) croissants ☐
Sens des Points de Repères (PR) décroissants ☐ Fermeture à la circulation ☐
Basculement de circulation sur chaussée opposée ☐
Circulation alternée : Par feux tricolores ☐ Manuellement ☐
Restriction de chaussée :
Neutralisation de la bande d'arrêt d'urgence (BAU) ☐ Empiètement sur chaussée ☐ largeur de voie maintenue ☐☐
Suppression de voie ☐ nombre de voie(s) supprimée(s) ☐☐

AR Prefecture
083-218301075-20221121-ARR2022395-AR
Reçu le 21/11/2022

Interdiction de :

Circuler	Stationner	Dépasser
véhicules légers ☐	véhicules légers ☑	véhicules légers ☐
poids lourds ☐	poids lourds ☑	poids lourds ☐

Vitesse limitée à : ___ km/h

Itinéraire de déviation *(à préciser par sens)* :

Autres prescriptions : Interdiction de stationner sur les places de la zone de travaux montrée en pièce-jointe (plan de situation).

La pose, le maintien ou le retrait de la signalisation spécifique au chantier sont effectués par :

Le demandeur ☑ Une entreprise spécialité ☐

Nom : ..... Prénom : .....

Dénomination : ..... Représenté par : .....

Adresse Numéro : ..... Extension : ..... Nom de la voie : .....

Code postal ___ Localité : ..... Pays : .....

Téléphone ___ Indiquez l'indicatif pour le pays étranger : ___

Courriel : .....@.....

Pièces jointes à la demande

Afin de faciliter la compréhension et l'instruction du dossier, la demande d'arrêté est accompagnée d'un dossier comprenant :

Une notice détaillée avec notamment l'évaluation de la gêne occasionnée au usagers ☐

Plan de situation 1/10 ou 1/20 000ème ☑ Plan des travaux 1/200 ou 1/ 500ème ☑ Schéma de signalisation ☐

Itinéraire de déviation 1/2 000 ou 1/5 000ème ☐

J'atteste de l'exactitude des informations fournies ☐

Fait à : Châteauneuf-de-Grasse ... Le : 03 11 2022

Nom : MALAIZÉ Prénom : Kimberley Qualité : Conductrice de travaux

La loi n° 78-17 du 6 janvier 1978 modifiée relative à l'informatique, aux fichiers et aux libertés, garantit un droit d'accès et de rectification des données auprès des organismes destinataires du formulaire.

AR Prefecture
083-218301075-20221121-ARR2022395-AR
Reçu le 21/11/2022



Argens – Parking Bouverie

AR Prefecture

083-218301075-20221121-ARR2022395-AR
Reçu le 21/11/2022

AR Prefecture
083-218301075-20221121-AR2022395-AR
Reçu le 21/11/2022

Liberté • Égalité • Fraternité
République Française
Ministère chargé des transports

Demande de permission ou d'autorisation de voirie, de permis de stationnement, ou d'autorisation d'entreprendre des travaux

Code de la voirie routière L113-2 ; L115-1 à L116-8 ; L123-8 ; L131-1 à L131-7 ; L141-10 et L141-11
Code général des collectivités territoriales L2213-6 ; L2215-4 et L2215-5

Gestionnaires des réseaux routiers

cerfa
N° 14023*01

Le demandeur

Particulier ☐ service public ☐ maître d'oeuvre ou conducteur d'opération ☐ entreprise ☑

Nom : ..... Prénom : .....
Dénomination : SN POLITI Représenté par : Kimberley MALAIZÉ
Adresse Numéro : 137 Extension : ..... Nom de la voie : route de Grasse
Code postal 06740 Localité : Châteauneuf-de-Grasse Pays : France
Téléphone 06 23 21 47 88 Indiquez l'indicatif pour le pays étranger : ☐☐☐
Courriel : kmalaize @ snpoliti.fr

Si le bénéficiaire est différent du demandeur

Nom : ..... Prénom : .....
Adresse Numéro : ..... Extension : ..... Nom de la voie : .....
Code postal ☐☐☐☐☐ Localité : ..... Pays : .....
Téléphone ☐☐ ☐☐ ☐☐ ☐☐ ☐☐ Indiquez l'indicatif pour le pays étranger : ☐☐☐
Courriel : ..... @ .....

Localisation du site concerné par la demande

Voie concernée : Autoroute n° ..... Route nationale n° ..... Route départementale n° ..... Voie communale n° .....
Hors agglomération ☐ En agglomération ☑
Point de Repère (PR) routier d'origine d'application : ..... + ... ☐ Point de Repère (PR) routier de fin d'application : ..... + ... ☐
Adresse Numéro : 40 Extension : ..... Nom de la voie : Impasse des MARAIS "Parking des Douanes"
Code postal 83520 Localité : ROQUEBRUNE - SUR - ARGENS
Document d'urbanisme antérieur *(déclaration de travaux ou permis de construire)* : ☐☐ ☐☐☐ ☐☐☐ ☐☐ ☐☐☐☐☐
Référence cadastrale : Section(s) : ..... Parcelle(s) : ..... Lieu-dit : .....

Nature et date des travaux

Pose de compteur / branchement aux réseaux ☐ (1)

	Pose de clôtures	Pose de portail (portillon)	Plantations
À l'alignement	oui ☐ non ☐	oui ☐ non ☐	oui ☐ non ☐
En retrait de l'alignement	☐☐☐ mètres	☐☐☐ mètres	☐☐☐ mètres

Dépôt ou Stationnement ☐ (2) Saillie ou Surplomb ☐ (2) Aménagement d'accès ☐ (2) Ouvrages divers ☑ (1)

Station service ☐ Renouvellement ☐ Création ☐

Autres ☐ .....

Date prévue de début d'application 21 11 2022 Durée d'application (en jours calendaires) : 05

Nota : Pour connaître la délimitation du domaine public routier au droit d'une propriété riveraine, il faut déposer, auprès du gestionnaire de la route concernée et selon les modalités qu'il aura fixées, en complément, une demande d'alignement individuel.

(1) Compléter le cadre ouvrages divers (2) compléter le cadre correspondant

La loi n° 78-17 du 6 janvier 1978 modifiée relative à l'informatique, aux fichiers et aux libertés, garantit un droit d'accès et de rectification des données auprès des organismes destinataires du formulaire.

AR Prefecture
083-218301075-20221121-ARR2022395-AR
Reçu le : 21/11/2022

Dépôt ou stationnement

Demande initiale ☑ Prolongation ☐ référence du permis de stationnement : .....

Nature du dépôt ou stationnement
- Matériaux ☐ Benne ☐ Grue ☐ Etalage ☐
- Echafaudage ☐ Mobilier urbain ☐ Terrasses de café ☐ Vente le long de la voie ou sur aire de service ☐
- Autres *(à préciser)* ☐ : .....

Saillie ou surplomb (2)

Largeur : de la voie ___ mètres de la saillie ___ mètres

des trottoirs ___ mètres Hauteur sous saillie ___ mètres

Aménagement d'accès (2)

Avec franchissement de fossé ☐ : Diamètre du tuyau ___ millimètre Longueur ___ mètres

Distance par rapport à l'axe de la chaussée ___ mètres Nature du tuyau : .....

Sans franchissement de fossé ☐ Largeur de l'aménagement ___ mètres

Ouvrages divers (2)

Travaux sur ouvrages existants ☐ Installation nouvelle ☑

Réseaux aériens ou souterrains ou branchement :

Eau potable ☐ Eaux pluviales ☑ GDF ☐ Opérateurs réseaux ☐

Eaux usées ☐ EDF ☑ Autres *(à préciser)* ☐ : .....

	Sous voirie	Sous accotement ou trottoirs
Tranchée longitudinale	___ mètres	3 mètres
Tranchée transversale	___ mètres	___ mètres
Fonçage	___ mètres	___ mètres

Aménagement de surface ou équipements :

Stationnement ☑ Arrêt bus ☐ Passage supérieur ou inférieur ☐ Équipements de la route ☐

Autres (à préciser) ☐ : Borne de recharge pour véhicules électriques.

Pièces jointes à la demande

Afin de permettre et de faciliter la compréhension et l'instruction du dossier, la demande d'autorisation est accompagnée des pièces suivantes détaillées par nature de travaux.

1 - Pour toute demande

Plan de situation 1/10 000 ou 1/20 000ème ☑ Plan de localisation précis 1/1 000 ou 1/ 2 000ème ☐ (3) Photos ☑

2 - Pièces complémentaires par nature de demande

2a - Clôtures/portails/Plantations/Dépôt ou stationnement/surplomb

Coupes longitudinales et transversales indiquant l'emprise occupée du domaine public 1/50ème ☐

2b - Aménagement d'accès/ouvrages divers portant atteinte au patrimoine

Plan des ouvrages projetés 1/200 ou 1/500ème ☐ Cahiers des coupes techniques de tranchées 1/50ème ☐

Plan de détails de franchissement des points singuliers 1/50ème ☐

2c - Station service : Plan d'implantation des pistes avec signalisation de police 1/200 ou 1/500ème ☐

J'atteste de l'exactitude des informations fournies ☐

Fait à : Châteauneuf-de-Grasse Le : 03 11 2022

Nom : MALAIZÉ Prénom : Kimberley Qualité : Cd Tvx.

(3) Extrait cadastral ou équivalent

AR Prefecture
083-218301075-20221121-ARR2022395-AR
Reçu le 21/11/2022

Ministère chargé des transports

Demande d'arrêté de police de la circulation

Code de la route L411-1 à L411-7
Code général des collectivités territoriales L2213-1 à L2213-6.1

Gestionnaires des réseaux routiers

cerfa N° 14024*01

Le demandeur

Particulier ☐ Service public ☐ Maître d'œuvre ou conducteur d'opération ☐ Entreprise ☑

Nom : ..... Prénom : .....
Dénomination : SN POLITI Représenté par : Kimberley MALAIZÉ
Adresse Numéro : 137 Extension : ..... Nom de la voie : route de Grasse
Code postal 06740 Localité : Châteauneuf-de-Grasse Pays : France
Téléphone 06 23 81 47 88 Indiquez l'indicatif pour le pays étranger : ☐☐☐
Courriel : kmalaize @ snpoliti.fr

Si le bénéficiaire est différent du demandeur

Nom : ..... Prénom : .....
Adresse Numéro : ..... Extension : ..... Nom de la voie : .....
Code postal ☐☐☐☐☐ Localité : ..... Pays : .....
Téléphone ☐☐ ☐☐ ☐☐ ☐☐ ☐☐ Indiquez l'indicatif pour le pays étranger : ☐☐☐
Courriel : ..... @ .....

Localisation du site concerné par la demande

Voie concernée : Autoroute n° ..... Route nationale n° ..... Route départementale n° ..... Voie communale n° .....

Hors agglomération ☐ En agglomération ☑

Point de Repère (PR) routier d'origine d'application : ..... + ... ☐ Point de Repère (PR) routier de fin d'application : ..... + ... ☐

Adresse Numéro : 40 Extension : ..... Nom de la voie : Imp. des Marais "Parking des Douanes"
Code postal 83520 Localité : ROQUEBRUNE-SUR-ARGENS

Nature et date des travaux

Permission de voirie antérieure : Oui ☐ Non ☐ Si oui indiquer la référence : .....
Description des travaux : Création d'un massif + tranchée pour borne de rechargement par les véhicules électriques (MARCHÉ Wiiz)

Date prévue de début des travaux : 21 11 2022 Durée des travaux (en jours calendaires) : 5

Réglementation souhaitée

Durée de la réglementation (en jours calendaires) : ☐☐☐ Date de début de réglementation ☐☐ ☐☐ ☐☐☐☐
Restriction sur section courante ☐ Restriction sur bretelles ☐
Sens de circulation concerné : Deux sens de circulation ☐ Sens des Points de Repères (PR) croissants ☐
Sens des Points de Repères (PR) décroissants ☐ Fermeture à la circulation ☐
Basculement de circulation sur chaussée opposée ☐
Circulation alternée : Par feux tricolores ☐ Manuellement ☐
Restriction de chaussée :
Neutralisation de la bande d'arrêt d'urgence (BAU) ☐ Empiètement sur chaussée ☐ largeur de voie maintenue ☐☐
Suppression de voie ☐ nombre de voie(s) supprimée(s) ☐☐

AR Prefecture
083-218301075-20221121-ARR2022395-AR
Reçu le 21/11/2022

Interdiction de :

Circuler	Stationner	Dépasser
Véhicules légers ☐	véhicules légers ☑	véhicules légers ☐
poids lourds ☐	poids lourds ☑	poids lourds ☐

Vitesse limitée à : ___ km/h

Itinéraire de déviation *(à préciser par sens)* :

Autres prescriptions : Interdiction de stationner sur les places de la zone de travaux montrée en pièce-jointe (plan de situation).

La pose, le maintien ou le retrait de la signalisation spécifique au chantier sont effectués par :

Le demandeur ☑ Une entreprise spécialité ☐

Nom : ..... Prénom : .....

Dénomination : ..... Représenté par : .....

Adresse Numéro : ..... Extension : ..... Nom de la voie : .....

Code postal ___ Localité : ..... Pays : .....

Téléphone ___ Indiquez l'indicatif pour le pays étranger : ___

Courriel : ..... @ .....

Pièces jointes à la demande

Afin de faciliter la compréhension et l'instruction du dossier, la demande d'arrêté est accompagnée d'un dossier comprenant :

Une notice détaillée avec notamment l'évaluation de la gêne occasionnée au usagers ☐

Plan de situation 1/10 ou 1/20 000ème ☑ Plan des travaux 1/200 ou 1/ 500ème ☑ Schéma de signalisation ☐

Itinéraire de déviation 1/2 000 ou 1/5 000ème ☐

J'atteste de l'exactitude des informations fournies ☐

Fait à : Chateauneuf-de-Grasse Le : 03 11 2022

Nom : MALAIZÉ Prénom : Kimberley Qualité : Conductrice de travaux

La loi n° 78-17 du 6 janvier 1978 modifiée relative à l'informatique, aux fichiers et aux libertés, garantit un droit d'accès et de rectification des données auprès des organismes destinataires du formulaire.

AR Prefecture
08[illegible]0107[illegible]2022[illegible]R202[illegible]AR
Re[illegible]1/11/2022

-Argens – Parking des Douanes

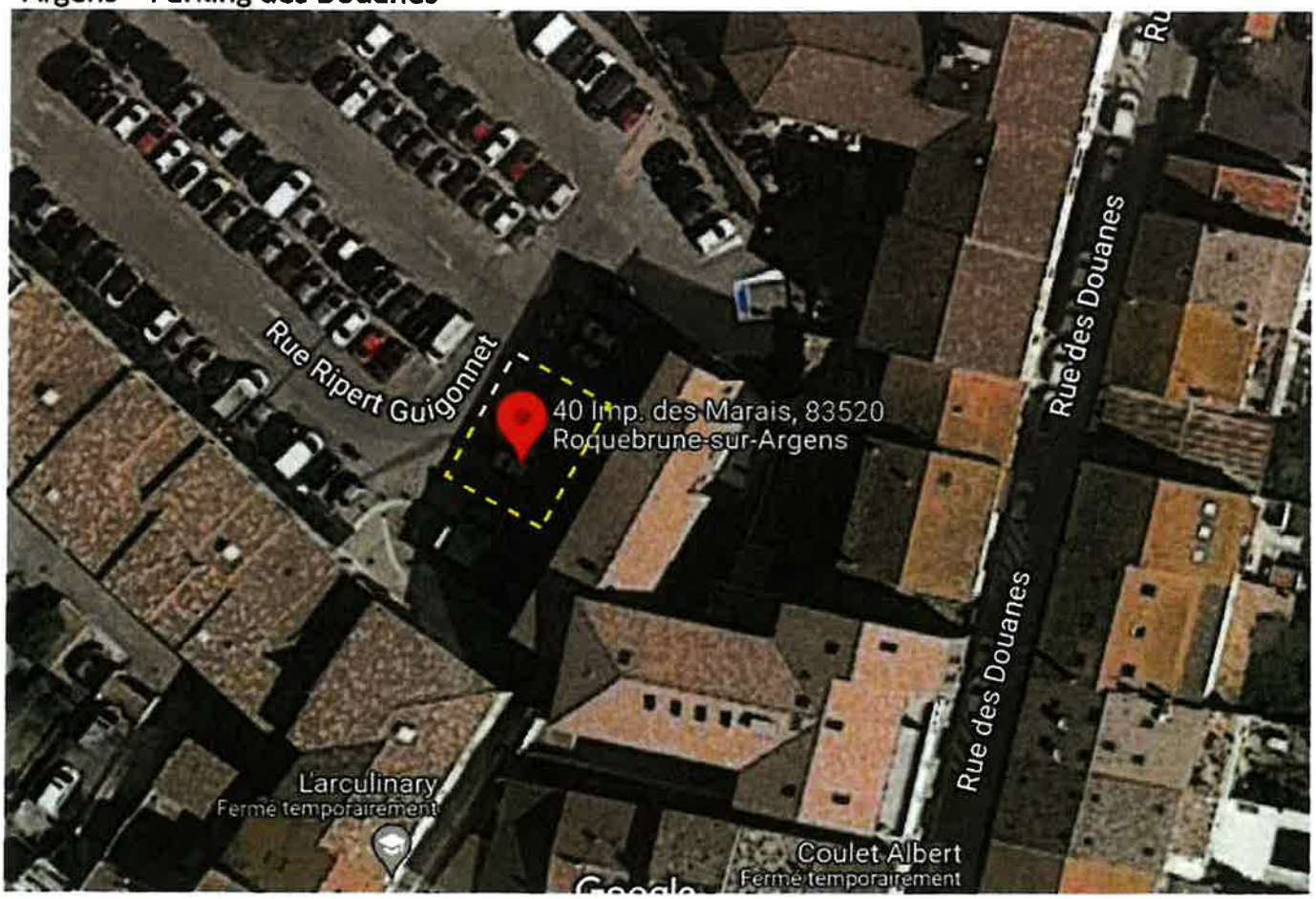

AR Prefecture

083-218301075-20221121-ARR2022395-AR
Reçu le 21/11/2022

AR Prefecture
083-218301075-20221121-ARR2022805-AR
Reçu le 21/11/2022

Liberté • Égalité • Fraternité
RÉPUBLIQUE FRANÇAISE
Ministère chargé des transports

Demande de permission ou d'autorisation de voirie, de permis de stationnement, ou d'autorisation d'entreprendre des travaux

Code de la voirie routière L113-2 ; L115-1 à L116-8 ; L123-8 ; L131-1 à L131-7 ; L141-10 et L141-11
Code général des collectivités territoriales L2213-6 ; L2215-4 et L2215-5

Gestionnaires des réseaux routiers

cerfa
N° 14023*01

Le demandeur

Particulier ☐ service public ☐ maître d'oeuvre ou conducteur d'opération ☐ entreprise ☑

Nom : ..... Prénom : .....
Dénomination : SN POLITI Représenté par : Kimberley MALAIZÉ
Adresse Numéro : 137 Extension : ..... Nom de la voie : route de Grasse
Code postal 06740 Localité : Châteauneuf-de-Grasse Pays : France
Téléphone 06 23 21 47 88 Indiquez l'indicatif pour le pays étranger : ☐☐☐
Courriel : kmalaize @ snpoliti.fr

Si le bénéficiaire est différent du demandeur

Nom : ..... Prénom : .....
Adresse Numéro : ..... Extension : ..... Nom de la voie : .....
Code postal ☐☐☐☐☐ Localité : ..... Pays : .....
Téléphone ☐☐ ☐☐ ☐☐ ☐☐ ☐☐ Indiquez l'indicatif pour le pays étranger : ☐☐☐
Courriel : ..... @ .....

Localisation du site concerné par la demande

Voie concernée : Autoroute n° ..... Route nationale n° ..... Route départementale n° ..... Voie communale n° .....
Hors agglomération ☐ En agglomération ☑
Point de Repère (PR) routier d'origine d'application : ..... + ... ☐ Point de Repère (PR) routier de fin d'application : ..... + ... ☐
Adresse Numéro : 347 Extension : ..... Nom de la voie : Corniche des Issambres
Code postal 83380 Localité : ROQUEBRUNE-SUR-ARGENS
Document d'urbanisme antérieur *(déclaration de travaux ou permis de construire)* : ☐☐ ☐☐☐ ☐☐☐ ☐☐ ☐☐☐☐☐
Référence cadastrale : Section(s) : ..... Parcelle(s) : ..... Lieu-dit : .....

Nature et date des travaux

Pose de compteur / branchement aux réseaux ☐ (1)

	Pose de clôtures	Pose de portail (portillon)	Plantations
À l'alignement	oui ☐ non ☐	oui ☐ non ☐	oui ☐ non ☐
En retrait de l'alignement	☐☐☐ mètres	☐☐☐ mètres	☐☐☐ mètres

Dépôt ou Stationnement ☐ (2) Saillie ou Surplomb ☐ (2) Aménagement d'accès ☐ (2) Ouvrages divers ☑ (1)

Station service ☐ Renouvellement ☐ Création ☐

Autres ☐ .....

Date prévue de début d'application 21 11 2022 Durée d'application (en jours calendaires) : 05

Nota : Pour connaître la délimitation du domaine public routier au droit d'une propriété riveraine, il faut déposer, auprès du gestionnaire de la route concernée et selon les modalités qu'il aura fixées, en complément, une demande d'alignement individuel.

(1) Compléter le cadre ouvrages divers (2) compléter le cadre correspondant

La loi n° 78-17 du 6 janvier 1978 modifiée relative à l'informatique, aux fichiers et aux libertés, garantit un droit d'accès et de rectification des données auprès des organismes destinataires du formulaire

AR Prefecture
083-218301075-20221121-ARR2022395-AR
Reçu le 21/11/2022

Dépôt ou stationnement

Demande initiale ☑ Prolongation ☐ référence du permis de stationnement : .....

Nature du dépôt ou stationnement { Matériaux ☐ Benne ☐ Grue ☐ Etalage ☐ Echafaudage ☐ Mobilier urbain ☐ Terrasses de café ☐ Vente le long de la voie ou sur aire de service ☐ Autres *(à préciser)* ☐ : .....

Saillie ou surplomb (2)

Largeur : de la voie ___ mètres de la saillie ___ mètres

des trottoirs ___ mètres Hauteur sous saillie ___ mètres

Aménagement d'accès (2)

Avec franchissement de fossé ☐ : Diamètre du tuyau ___ millimètre Longueur ___ mètres

Distance par rapport à l'axe de la chaussée ___ mètres Nature du tuyau : .....

Sans franchissement de fossé ☐ Largeur de l'aménagement ___ mètres

Ouvrages divers (2)

Travaux sur ouvrages existants ☐ Installation nouvelle ☑

Réseaux aériens ou souterrains ou branchement :

Eau potable ☐ Eaux pluviales ☑ GDF ☐ Opérateurs réseaux ☐

Eaux usées ☐ EDF ☑ Autres *(à préciser)* ☐ : .....

	Sous voirie	Sous accotement ou trottoirs
Tranchée longitudinale	___ mètres	___ mètres
Tranchée transversale	3 mètres	___ mètres
Fonçage	___ mètres	___ mètres

Aménagement de surface ou équipements :

Stationnement ☑ Arrêt bus ☐ Passage supérieur ou inférieur ☐ Équipements de la route ☐

Autres (à préciser) ☐ : Borne de recharge pour véhicules électriques.

Pièces jointes à la demande

Afin de permettre et de faciliter la compréhension et l'instruction du dossier, la demande d'autorisation est accompagnée des pièces suivantes détaillées par nature de travaux.

1 - Pour toute demande

Plan de situation 1/10 000 ou 1/20 000ème ☑ Plan de localisation précis 1/1 000 ou 1/ 2 000ème ☐ (3) Photos ☑

2 - Pièces complémentaires par nature de demande

2a - Clôtures/portails/Plantations/Dépôt ou stationnement/surplomb

Coupes longitudinales et transversales indiquant l'emprise occupée du domaine public 1/50ème ☐

2b - Aménagement d'accès/ouvrages divers portant atteinte au patrimoine

Plan des ouvrages projetés 1/200 ou 1/500ème ☐ Cahiers des coupes techniques de tranchées 1/50ème ☐

Plan de détails de franchissement des points singuliers 1/50ème ☐

2c - Station service : Plan d'implantation des pistes avec signalisation de police 1/200 ou 1/500ème ☐

J'atteste de l'exactitude des informations fournies ☐

Fait à : Châteauneuf-de-Grasse Le : 03 11 2022

Nom : MALAIZÉ Prénom : Kimberley Qualité : Cd Tvx.

(3) Extrait cadastral ou équivalent

AR Prefecture
083-218301075-20221121-ARR2022395-AR
Reçu le 21/11/2022

Liberté Égalité Fraternité
RÉPUBLIQUE FRANÇAISE
Ministère chargé des transports

Demande d'arrêté de police de la circulation

Code de la route L411-1 à L411-7
Code général des collectivités territoriales L2213-1 à L2213-6.1

Gestionnaires des réseaux routiers

cerfa
N° 14024*01

Le demandeur

Particulier ☐ Service public ☐ Maître d'œuvre ou conducteur d'opération ☐ Entreprise ☑

Nom : ..... Prénom : .....
Dénomination : SN POLITI Représenté par : Kimberley MALAIZÉ
Adresse Numéro : 137 Extension : ..... Nom de la voie : route de Grasse
Code postal 06740 Localité : Châteauneuf-de-Grasse Pays : France
Téléphone 06 23 81 47 88 Indiquez l'indicatif pour le pays étranger : ___
Courriel : kmalaize @ snpoliti.fr

Si le bénéficiaire est différent du demandeur

Nom : ..... Prénom : .....
Adresse Numéro : ..... Extension : ..... Nom de la voie : .....
Code postal ___ Localité : ..... Pays : .....
Téléphone ___ Indiquez l'indicatif pour le pays étranger : ___
Courriel : ..... @ .....

Localisation du site concerné par la demande

Voie concernée : Autoroute n° ..... Route nationale n° ..... Route départementale n° ..... Voie communale n° .....
Hors agglomération ☐ En agglomération ☑
Point de Repère (PR) routier d'origine d'application : ..... + ... ☐ Point de Repère (PR) routier de fin d'application : ..... + ... ☐
Adresse Numéro : 347 Extension : ..... Nom de la voie : Corniche des Tisambres
Code postal 83380 Localité : ROQUEBRUNE-SUR-ARGENS

Nature et date des travaux

Permission de voirie antérieure : Oui ☐ Non ☐ Si oui indiquer la référence : .....
Description des travaux : Création d'un massif + tranchée pour borne de rechargement pour les véhicules électriques (MARCHÉ Wiliz)
Date prévue de début des travaux : 21 11 2022 Durée des travaux (en jours calendaires) : 5

Réglementation souhaitée

Durée de la réglementation (en jours calendaires) : ___ Date de début de réglementation ___
Restriction sur section courante ☐ Restriction sur bretelles ☐
Sens de circulation concerné : Deux sens de circulation ☐ Sens des Points de Repères (PR) croissants ☐
Sens des Points de Repères (PR) décroissants ☐ Fermeture à la circulation ☐
Basculement de circulation sur chaussée opposée ☐
Circulation alternée : Par feux tricolores ☐ Manuellement ☐
Restriction de chaussée :
Neutralisation de la bande d'arrêt d'urgence (BAU) ☐ Empiètement sur chaussée ☐ largeur de voie maintenue ___
Suppression de voie ☐ nombre de voie(s) supprimée(s) ___

AR Prefecture
083-218301075-20221121-ARR2022395-AR
Reçu le 21/11/2022

Interdiction de :

Circuler	Stationner	Dépasser
Véhicules légers ☐	véhicules légers ☑	véhicules légers ☐
poids lourds ☐	poids lourds ☑	poids lourds ☐

Vitesse limitée à : ___ km/h

Itinéraire de déviation *(à préciser par sens)* **:**

.....

.....

.....

.....

Autres prescriptions : Interdiction de stationner sur les places de la zone de travaux montrée en pièce-jointe (plan de situation).

La pose, le maintien ou le retrait de la signalisation spécifique au chantier sont effectués par :

Le demandeur ☑ **Une entreprise spécialité** ☐

Nom : ..... **Prénom :** .....

Dénomination : ..... **Représenté par :** .....

Adresse Numéro : ..... **Extension :** ..... **Nom de la voie :** .....

.....

Code postal ___ **Localité :** ..... **Pays :** .....

Téléphone ___ **Indiquez l'indicatif pour le pays étranger :** ___

Courriel : ..... @ .....

Pièces jointes à la demande

Afin de faciliter la compréhension et l'instruction du dossier, la demande d'arrêté est accompagnée d'un dossier comprenant :

Une notice détaillée avec notamment l'évaluation de la gêne occasionnée au usagers ☐

Plan de situation 1/10 ou 1/20 000ème ☑ **Plan des travaux 1/200 ou 1/ 500ème** ☑ **Schéma de signalisation** ☐

Itinéraire de déviation 1/2 000 ou 1/5 000ème ☐

J'atteste de l'exactitude des informations fournies ☐

Fait à : Châteauneuf-de-Grasse **Le :** 03 11 2022

Nom : MALAIZÉ **Prénom :** Kimberley **Qualité :** Conductrice de travaux

La loi n° 78-17 du 6 janvier 1978 modifiée relative à l'informatique, aux fichiers et aux libertés, garantit un droit d'accès et de rectification des données auprès des organismes destinataires du formulaire.

AR Prefecture
083-218301075-20221121-ARR2022395-AR
Reçu le 21/11/2022

Argens – Parking Total



AR Prefecture

083-218301075-20221121-ARR2022395-AR
Reçu le 21/11/2022

AR Prefecture
083-218301075-20221121-PR2022305-AR
Reçu le 21/11/2022

Liberté • Égalité • Fraternité
RÉPUBLIQUE FRANÇAISE
Ministère chargé des transports

Demande de permission ou d'autorisation de voirie, de permis de stationnement, ou d'autorisation d'entreprendre des travaux

Code de la voirie routière L113-2 ; L115-1 à L116-8 ; L123-8 ; L131-1 à L131-7 ; L141-10 et L141-11
Code général des collectivités territoriales L2213-6 ; L2215-4 et L2215-5

Gestionnaires des réseaux routiers

cerfa N° 14023*01

Le demandeur

Particulier ☐ service public ☐ maître d'oeuvre ou conducteur d'opération ☐ entreprise ☑

Nom : ..... Prénom : .....
Dénomination : SN POLITI Représenté par : Kimberley MALAIZÉ
Adresse Numéro : 137 Extension : ..... Nom de la voie : route de Grasse
Code postal 06740 Localité : Châteauneuf-de-Grasse Pays : France
Téléphone 0623214788 Indiquez l'indicatif pour le pays étranger : ☐☐☐
Courriel : kmalaize@snpoliti.fr

Si le bénéficiaire est différent du demandeur

Nom : ..... Prénom : .....
Adresse Numéro : ..... Extension : ..... Nom de la voie : .....
Code postal ☐☐☐☐☐ Localité : ..... Pays : .....
Téléphone ☐☐ ☐☐ ☐☐ ☐☐ ☐☐ Indiquez l'indicatif pour le pays étranger : ☐☐☐
Courriel : .....@.....

Localisation du site concerné par la demande

Voie concernée : Autoroute n° ..... Route nationale n° ..... Route départementale n° ..... Voie communale n° .....

Hors agglomération ☐ En agglomération ☑

Point de Repère (PR) routier d'origine d'application : ..... + ... ☐ Point de Repère (PR) routier de fin d'application : ..... + ... ☐
Adresse Numéro : 347 Extension : ..... Nom de la voie : Corniche des Issambres
Code postal 83380 Localité : ROQUEBRUNE-SUR-ARGENS
Document d'urbanisme antérieur *(déclaration de travaux ou permis de construire)* : ☐☐ ☐☐☐☐ ☐☐☐☐ ☐☐☐☐☐
Référence cadastrale : Section(s) : ..... Parcelle(s) : ..... Lieu-dit : .....

Nature et date des travaux

Pose de compteur / branchement aux réseaux ☐ (1)

	Pose de clôtures	Pose de portail (portillon)	Plantations
À l'alignement	oui ☐ non ☐	oui ☐ non ☐	oui ☐ non ☐
En retrait de l'alignement	☐☐☐ mètres	☐☐☐ mètres	☐☐☐ mètres

Dépôt ou Stationnement ☐ (2) Saillie ou Surplomb ☐ (2) Aménagement d'accès ☐ (2) Ouvrages divers ☑ (1)

Station service ☐ Renouvellement ☐ Création ☐

Autres ☐ .....

Date prévue de début d'application 21/11/2022 Durée d'application (en jours calendaires) : 05

Nota : Pour connaître la délimitation du domaine public routier au droit d'une propriété riveraine, il faut déposer, auprès du gestionnaire de la route concernée et selon les modalités qu'il aura fixées, en complément, une demande d'alignement individuel.

(1) Compléter le cadre ouvrages divers (2) compléter le cadre correspondant

La loi n° 78-17 du 6 janvier 1978 modifiée relative à l'informatique, aux fichiers et aux libertés, garantit un droit d'accès et de rectification des données auprès des organismes destinataires du formulaire

AR Prefecture
083-218301075-20221121-ARR2022395-AR
Reçu le 21/11/2022

Dépôt ou stationnement

Demande initiale ☑ Prolongation ☐ référence du permis de stationnement : .....

Nature du dépôt ou stationnement { Matériaux ☐ Benne ☐ Grue ☐ Etalage ☐ Echafaudage ☐ Mobilier urbain ☐ Terrasses de café ☐ Vente le long de la voie ou sur aire de service ☐ Autres *(à préciser)* ☐ : .....

Saillie ou surplomb (2)

Largeur : de la voie ___ mètres de la saillie ___ mètres

des trottoirs ___ mètres Hauteur sous saillie ___ mètres

Aménagement d'accès (2)

Avec franchissement de fossé ☐ : Diamètre du tuyau ___ millimètre Longueur ___ mètres

Distance par rapport à l'axe de la chaussée ___ mètres Nature du tuyau : .....

Sans franchissement de fossé ☐ Largeur de l'aménagement ___ mètres

Ouvrages divers (1)

Travaux sur ouvrages existants ☐ Installation nouvelle ☑

Réseaux aériens ou souterrains ou branchement :

Eau potable ☐ Eaux pluviales ☑ GDF ☐ Opérateurs réseaux ☐

Eaux usées ☐ EDF ☑ Autres *(à préciser)* ☐ : .....

	Sous voirie	Sous accotement ou trottoirs
Tranchée longitudinale	___ mètres	___ mètres
Tranchée transversale	3 mètres	___ mètres
Fonçage	___ mètres	___ mètres

Aménagement de surface ou équipements :

Stationnement ☑ Arrêt bus ☐ Passage supérieur ou inférieur ☐ Équipements de la route ☐

Autres (à préciser) ☐ : Borne de recharge pour véhicules électriques.

Pièces jointes à la demande

Afin de permettre et de faciliter la compréhension et l'instruction du dossier, la demande d'autorisation est accompagnée des pièces suivantes détaillées par nature de travaux.

1 - Pour toute demande

Plan de situation 1/10 000 ou 1/20 000ème ☑ Plan de localisation précis 1/1 000 ou 1/ 2 000ème ☐(3) Photos ☑

2 - Pièces complémentaires par nature de demande

2a - Clôtures/portails/Plantations/Dépôt ou stationnement/surplomb

Coupes longitudinales et transversales indiquant l'emprise occupée du domaine public 1/50ème ☐

2b - Aménagement d'accès/ouvrages divers portant atteinte au patrimoine

Plan des ouvrages projetés 1/200 ou 1/500ème ☐ Cahiers des coupes techniques de tranchées 1/50ème ☐

Plan de détails de franchissement des points singuliers 1/50ème ☐

2c - Station service : Plan d'implantation des pistes avec signalisation de police 1/200 ou 1/500ème ☐

J'atteste de l'exactitude des informations fournies ☐

Fait à : Châteauneuf-de-Grasse Le : 03 11 2022

Nom : MALAÏZÉ Prénom : Kimberley Qualité : Cd Tvx.

(3) Extrait cadastral ou équivalent

AR Prefecture
083-218301075-20221121-ARR2022395-AR
Reçu le 21/11/2022

RÉPUBLIQUE FRANÇAISE
Ministère chargé des transports

Demande d'arrêté de police de la circulation

Code de la route L411-1 à L411-7
Code général des collectivités territoriales L2213-1 à L2213-6.1

Gestionnaires des réseaux routiers

cerfa N° 14024*01

Le demandeur

Particulier ☐ Service public ☐ Maître d'œuvre ou conducteur d'opération ☐ Entreprise ☑

Nom : ..... Prénom : .....
Dénomination : SN POLITI Représenté par : Kimberley MALAIZÉ
Adresse Numéro : 137 Extension : ..... Nom de la voie : route de Grasse
Code postal 06740 Localité : Châteauneuf-de-Grasse Pays : France
Téléphone 06 23 81 47 88 Indiquez l'indicatif pour le pays étranger : ☐☐☐
Courriel : kmalaize @ snpoliti.fr

Si le bénéficiaire est différent du demandeur

Nom : ..... Prénom : .....
Adresse Numéro : ..... Extension : ..... Nom de la voie : .....
Code postal ☐☐☐☐☐ Localité : ..... Pays : .....
Téléphone ☐☐ ☐☐ ☐☐ ☐☐ ☐☐ Indiquez l'indicatif pour le pays étranger : ☐☐☐
Courriel : ..... @ .....

Localisation du site concerné par la demande

Voie concernée : Autoroute n° ..... Route nationale n° ..... Route départementale n° ..... Voie communale n° .....

Hors agglomération ☐ En agglomération ☑

Point de Repère (PR) routier d'origine d'application : ..... + ... ☐ Point de Repère (PR) routier de fin d'application : ..... + ... ☐

Adresse Numéro : 347 Extension : ..... Nom de la voie : Corniche des Cèsambres
Code postal 83380 Localité : ROQUEBRUNE-SUR-ARGENS

Nature et date des travaux

Permission de voirie antérieure : Oui ☐ Non ☐ Si oui indiquer la référence : .....

Description des travaux : Création d'un massif + tranchée pour borne de rechargement par les véhicules électriques (MARCHÉ WIIZ)

Date prévue de début des travaux : 1 1 1 2022 Durée des travaux (en jours calendaires) : 5

Réglementation souhaitée

Durée de la réglementation (en jours calendaires) : ☐☐☐ Date de début de réglementation ☐☐ ☐☐ ☐☐☐☐

Restriction sur section courante ☐ Restriction sur bretelles ☐

Sens de circulation concerné : Deux sens de circulation ☐ Sens des Points de Repères (PR) croissants ☐
Sens des Points de Repères (PR) décroissants ☐ Fermeture à la circulation ☐
Basculement de circulation sur chaussée opposée ☐

Circulation alternée : Par feux tricolores ☐ Manuellement ☐

Restriction de chaussée :

Neutralisation de la bande d'arrêt d'urgence (BAU) ☐ Empiètement sur chaussée ☐ largeur de voie maintenue ☐☐

Suppression de voie ☐ nombre de voie(s) supprimée(s) ☐☐

AR Prefecture
083-218301075-20221121-ARR2022395-AR
Reçu le 21/11/2022

Interdiction de :

Circuler	Stationner	Dépasser
Véhicules légers ☐	véhicules légers ☑	véhicules légers ☐
poids lourds ☐	poids lourds ☑	poids lourds ☐

Vitesse limitée à : ___ km/h

Itinéraire de déviation *(à préciser par sens)* :

Autres prescriptions : Interdiction de stationner sur les places de la zone de travaux montrée en pièce-jointe (plan de situation).

La pose, le maintien ou le retrait de la signalisation spécifique au chantier sont effectués par :

Le demandeur ☑ Une entreprise spécialité ☐

Nom : ..... Prénom : .....

Dénomination : ..... Représenté par : .....

Adresse Numéro : ..... Extension : ..... Nom de la voie : .....

Code postal ___ Localité : ..... Pays : .....

Téléphone ___ Indiquez l'indicatif pour le pays étranger : ___

Courriel : ..... @ .....

Pièces jointes à la demande

Afin de faciliter la compréhension et l'instruction du dossier, la demande d'arrêté est accompagnée d'un dossier comprenant :

Une notice détaillée avec notamment l'évaluation de la gêne occasionnée au usagers ☐

Plan de situation 1/10 ou 1/20 000ème ☑ Plan des travaux 1/200 ou 1/ 500ème ☑ Schéma de signalisation ☐

Itinéraire de déviation 1/2 000 ou 1/5 000ème ☐

J'atteste de l'exactitude des informations fournies ☐

Fait à : Châteauneuf-de-Grasse Le : 03 11 2022

Nom : MALAIZÉ Prénom : Kimberley Qualité : Conductrice de travaux

La loi n° 78-17 du 6 janvier 1978 modifiée relative à l'informatique, aux fichiers et aux libertés, garantit un droit d'accès et de rectification des données auprès des organismes destinataires du formulaire.

AR Prefecture
083-218301075-20221121-ARR2022395-AR
Reçu le 21/11/2022

Argens – Parking Total



AR Prefecture

083-218301075-20221121-ARR2022395-AR
Reçu le 21/11/2022

AR Prefecture
083-218301075-20221121-ARRETE
Reçu le 21/11/2022

Ministère chargé des transports

Demande de permission ou d'autorisation de voirie, de permis de stationnement, ou d'autorisation d'entreprendre des travaux

Code de la voirie routière L113-2 ; L115-1 à L116-8 ; L123-8 ; L131-1 à L131-7 ; L141-10 et L141-11
Code général des collectivités territoriales L2213-6 ; L2215-4 et L2215-5

Gestionnaires des réseaux routiers

cerfa N° 14023*01

Le demandeur

Particulier ☐ service public ☐ maître d'œuvre ou conducteur d'opération ☐ entreprise ☑

Nom : ..... Prénom : .....

Dénomination : SN POLITI Représenté par : Kimberley MALAIZÉ

Adresse Numéro : 137 Extension : ..... Nom de la voie : Route de Grasse

Code postal 06740 Localité : Châteauneuf-de-Grasse Pays : France

Téléphone 0623214788 Indiquez l'indicatif pour le pays étranger : ☐☐☐

Courriel : kmalaize @ snpoliti.fr

Si le bénéficiaire est différent du demandeur

Nom : ..... Prénom : .....

Adresse Numéro : ..... Extension : ..... Nom de la voie : .....

Code postal ☐☐☐☐☐ Localité : ..... Pays : .....

Téléphone ☐☐ ☐☐ ☐☐ ☐☐ ☐☐ Indiquez l'indicatif pour le pays étranger : ☐☐☐

Courriel : ..... @ .....

Localisation du site concerné par la demande

Voie concernée : Autoroute n° ..... Route nationale n° ..... Route départementale n° ..... Voie communale n° .....

Hors agglomération ☐ En agglomération ☑

Point de Repère (PR) routier d'origine d'application : ..... + ... ☐ Point de Repère (PR) routier de fin d'application : ..... + ... ☐

Adresse Numéro : . Extension : ..... Nom de la voie : Pl San-Peire

Code postal 83380 Localité : ROQUEBRUNE-SUR-ARGENS

Document d'urbanisme antérieur *(déclaration de travaux ou permis de construire)* : ☐☐ ☐☐☐☐ ☐☐☐☐ ☐☐ ☐☐☐☐☐

Référence cadastrale : Section(s) : ..... Parcelle(s) : ..... Lieu-dit : .....

Nature et date des travaux

Pose de compteur / branchement aux réseaux ☐ (1)

	Pose de clôtures	Pose de portail (portillon)	Plantations
À l'alignement	oui ☐ non ☐	oui ☐ non ☐	oui ☐ non ☐
En retrait de l'alignement	☐☐☐ mètres	☐☐☐ mètres	☐☐☐ mètres

Dépôt ou Stationnement ☐ (2) Saillie ou Surplomb ☐ (2) Aménagement d'accès ☐ (2) Ouvrages divers ☑ (1)

Station service ☐ Renouvellement ☐ Création ☐

Autres ☐ .....

Date prévue de début d'application 25.11.2022 Durée d'application (en jours calendaires) : 05

Nota : Pour connaître la délimitation du domaine public routier au droit d'une propriété riveraine, il faut déposer, auprès du gestionnaire de la route concernée et selon les modalités qu'il aura fixées, une demande d'alignement individuel.

(1) Compléter le cadre ouvrages divers (2) compléter le cadre correspondant

La loi n° 78-17 du 6 janvier 1978 modifiée relative à l'informatique, aux fichiers et aux libertés, garantit un droit d'accès et de rectification des données auprès des organismes destinataires du formulaire

AR Prefecture
083-218301075-20221121-ARR2022895-AR
Reçu le 21/11/2022

Dépôt ou stationnement

Demande initiale ☑ Prolongation ☐ référence du permis de stationnement : .....

Nature du dépôt ou stationnement
- Matériaux ☐ Benne ☐ Grue ☐ Etalage ☐
- Echafaudage ☐ Mobilier urbain ☐ Terrasses de café ☐ Vente le long de la voie ou sur aire de service ☐
- Autres *(à préciser)* ☐ : .....

Saillie ou surplomb [1]

Largeur : de la voie ___ mètres de la saillie ___ mètres

des trottoirs ___ mètres Hauteur sous saillie ___ mètres

Aménagement d'accès [2]

Avec franchissement de fossé ☐ : Diamètre du tuyau ___ millimètre Longueur ___ mètres

Distance par rapport à l'axe de la chaussée ___ mètres Nature du tuyau : .....

Sans franchissement de fossé ☐ Largeur de l'aménagement ___ mètres

Ouvrages divers [1]

Travaux sur ouvrages existants ☐ Installation nouvelle ☑

Réseaux aériens ou souterrains ou branchement :

Eau potable ☐ Eaux pluviales ☑ GDF ☐ Opérateurs réseaux ☐

Eaux usées ☐ EDF ☑ Autres *(à préciser)* ☐ : .....

	Sous voirie	Sous accotement ou trottoirs
Tranchée longitudinale	___ mètres	___ mètres
Tranchée transversale	___ mètres	20 mètres
Fonçage	___ mètres	___ mètres

Aménagement de surface ou équipements :

Stationnement ☑ Arrêt bus ☐ Passage supérieur ou inférieur ☐ Équipements de la route ☐

Autres (à préciser) ☐ : Borne de recharge pour véhicules électriques.

Pièces jointes à la demande

Afin de permettre et de faciliter la compréhension et l'instruction du dossier, la demande d'autorisation est accompagnée des pièces suivantes détaillées par nature de travaux.

1 - Pour toute demande

Plan de situation 1/10 000 ou 1/20 000ème ☑ Plan de localisation précis 1/1 000 ou 1/ 2 000ème ☐ [3] Photos ☑

2 - Pièces complémentaires par nature de demande

2a - Clôtures/portails/Plantations/Dépôt ou stationnement/surplomb

Coupes longitudinales et transversales indiquant l'emprise occupée du domaine public 1/50ème ☐

2b - Aménagement d'accès/ouvrages divers portant atteinte au patrimoine

Plan des ouvrages projetés 1/200 ou 1/500ème ☐ Cahiers des coupes techniques de tranchées 1/50ème ☐

Plan de détails de franchissement des points singuliers 1/50ème ☐

2c - Station service : Plan d'implantation des pistes avec signalisation de police 1/200 ou 1/500ème ☐

J'atteste de l'exactitude des informations fournies ☐

Fait à : Châteauneuf-de-Grasse Le : 03 11 2022

Nom : MALAIZÉ Prénom : Kimberley Qualité : Cd Tvx

(3) Extrait cadastral ou équivalent

AR Prefecture
083-218301075-20221121-ARR2022395-AR
Reçu le 21/11/2022

Ministère chargé des transports

Demande d'arrêté de police de la circulation

Code de la route L411-1 à L411-7
Code général des collectivités territoriales L2213-1 à L2213-6.1

Gestionnaires des réseaux routiers

cerfa N° 14024*01

Le demandeur

Particulier ☐ Service public ☐ Maître d'œuvre ou conducteur d'opération ☐ Entreprise ☑

Nom : ..... Prénom : .....
Dénomination : SN POLITI Représenté par : Kimberley MALAIZÉ
Adresse Numéro : 137 Extension : ..... Nom de la voie : route de Grasse
Code postal 06740 Localité : Châteauneuf-de-Grasse Pays : France
Téléphone 06 23 81 47 88 Indiquez l'indicatif pour le pays étranger : ..
Courriel : kmalaize @ snpoliti.fr

Si le bénéficiaire est différent du demandeur

Nom : ..... Prénom : .....
Adresse Numéro : ..... Extension : ..... Nom de la voie : .....
Code postal ..... Localité : ..... Pays : .....
Téléphone ..... Indiquez l'indicatif pour le pays étranger : ..
Courriel : ..... @ .....

Localisation du site concerné par la demande

Voie concernée : Autoroute n° ..... Route nationale n° ..... Route départementale n° ..... Voie communale n° .....

Hors agglomération ☐ En agglomération ☑

Point de Repère (PR) routier d'origine d'application : ..... + ... ☐ Point de Repère (PR) routier de fin d'application : ..... + ... ☐

Adresse Numéro : ..... Extension : ..... Nom de la voie Pl. San-Peire
Code postal 83380 Localité : ROQUEBRUNE-SUR-ARGENS

Nature et date des travaux

Permission de voirie antérieure : Oui ☐ Non ☐ Si oui indiquer la référence : .....

Description des travaux : Création d'un massif + tranchée pour borne de rechargement pour les véhicules électriques (MARCHÉ WIIZ)

Date prévue de début des travaux : 25 11 2022 Durée des travaux (en jours calendaires) : 5

Réglementation souhaitée

Durée de la réglementation (en jours calendaires) : ..... Date de début de réglementation .....
Restriction sur section courante ☐ Restriction sur bretelles ☐
Sens de circulation concerné : Deux sens de circulation ☐ Sens des Points de Repères (PR) croissants ☐
Sens des Points de Repères (PR) décroissants ☐ Fermeture à la circulation ☐
Basculement de circulation sur chaussée opposée ☐
Circulation alternée : Par feux tricolores ☐ Manuellement ☐
Restriction de chaussée :
Neutralisation de la bande d'arrêt d'urgence (BAU) ☐ Empiètement sur chaussée ☐ largeur de voie maintenue .....
Suppression de voie ☐ nombre de voie(s) supprimée(s) .....

AR Prefecture
083-218301075-20221121-ARR2022395-AR
Reçu le 21/11/2022

Interdiction de :

Circuler	Stationner	Dépasser
Véhicules légers ☐	véhicules légers ☑	véhicules légers ☐
poids lourds ☐	poids lourds ☑	poids lourds ☐

Vitesse limitée à : ___ km/h

Itinéraire de déviation *(à préciser par sens)* :

Autres prescriptions : Interdiction de stationner sur les places de la zone de travaux montrée en pièce-jointe (plan de situation).

La pose, le maintien ou le retrait de la signalisation spécifique au chantier sont effectués par :

Le demandeur ☑ Une entreprise spécialité ☐

Nom : ..... Prénom : .....

Dénomination : ..... Représenté par : .....

Adresse Numéro : ..... Extension : ..... Nom de la voie : .....

Code postal ___ Localité : ..... Pays : .....

Téléphone ___ Indiquez l'indicatif pour le pays étranger : ___

Courriel : .....@.....

Pièces jointes à la demande

Afin de faciliter la compréhension et l'instruction du dossier, la demande d'arrêté est accompagnée d'un dossier comprenant :

Une notice détaillée avec notamment l'évaluation de la gêne occasionnée au usagers ☐

Plan de situation 1/10 ou 1/20 000ème ☑ Plan des travaux 1/200 ou 1/ 500ème ☑ Schéma de signalisation ☐

Itinéraire de déviation 1/2 000 ou 1/5 000ème ☐

J'atteste de l'exactitude des informations fournies ☐

Fait à : Châteauneuf-de-Grasse Le : 03 11 2022

Nom : MALAIZÉ Prénom : Kimberley Qualité : Conductrice de travaux

La loi n° 78-17 du 6 janvier 1978 modifiée relative à l'informatique, aux fichiers et aux libertés, garantit un droit d'accès et de rectification des données auprès des organismes destinataires du formulaire.

AR Prefecture
083-218301075-20221121-ARR2022395-AR1
Reçu le 21/11/2022



.rgens – Parking Mairie des Issambres

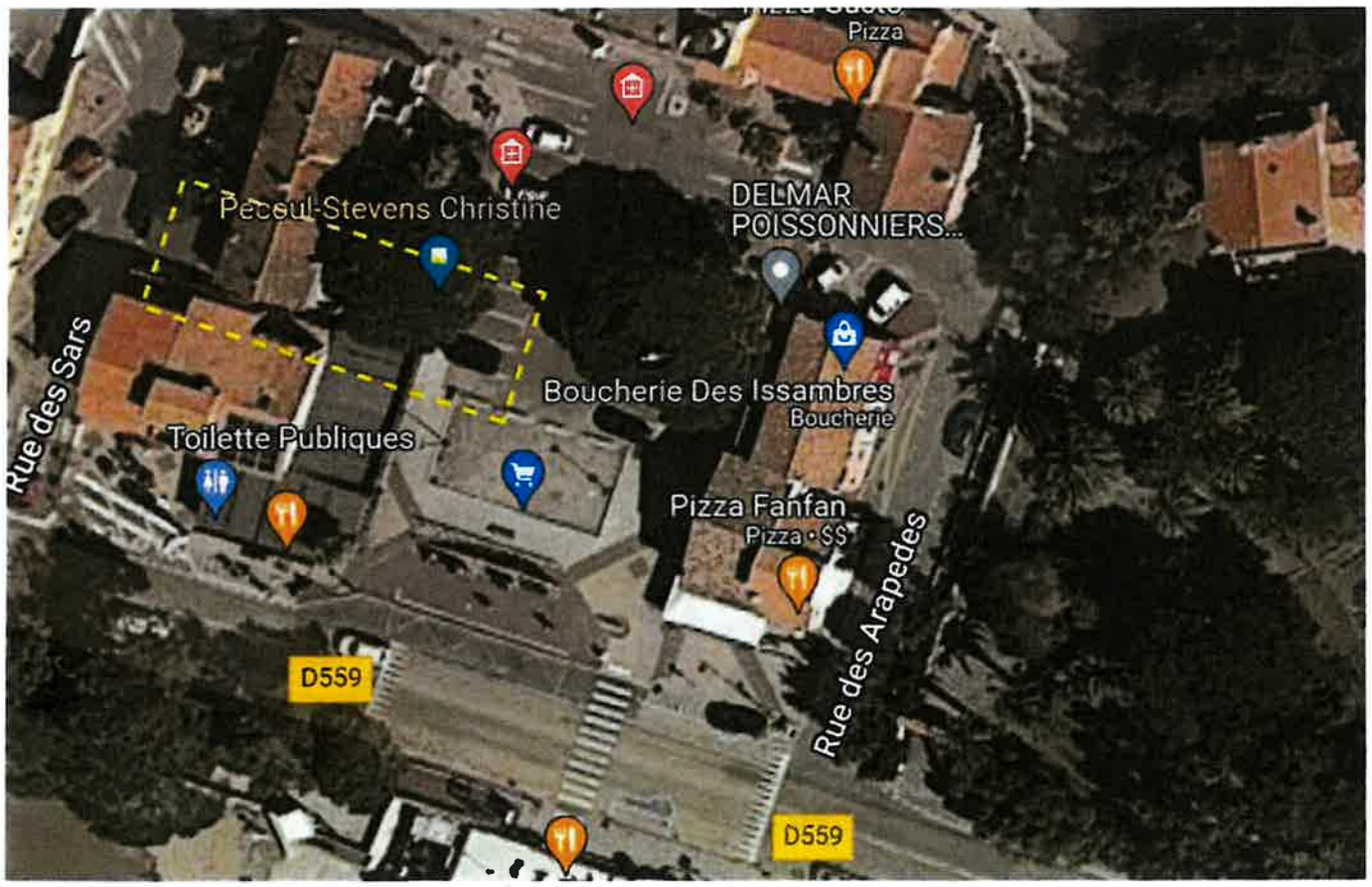

AR Prefecture
0[illegible]20221121-ARR2022[illegible]-AR
R[illegible]022

AR Prefecture
08[illegible]-2022[illegible]-AR2022395-AR
Reçu le 21/11/2022



AR Prefecture

083-218301075-20221121-ARR2022395-AR
Reçu le 21/11/2022