

07 JUIL. 2022

Le Maire,

Jean Cayrol

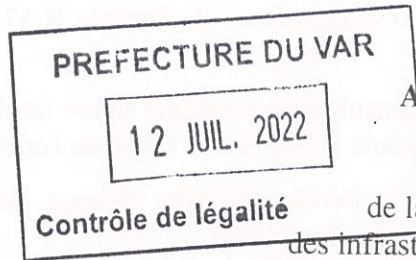
Toulon, le 01 AOUT 2014



Direction
départementale
des territoires
et de la mer
du Var

Service environnement
et forêt

Pôle environnement
et cadre de vie



ARRETE PREFECTORAL

portant approbation
de la révision du classement sonore
des infrastructures de transports terrestres (ITT)
des routes départementales (RD)
du département du Var

LE PREFET DU VAR

Officier de la Légion d'Honneur
Chevalier de l'Ordre National du Mérite

Vu la Directive 2002/49/CE du Parlement Européen et du Conseil de l'Union Européenne du 25 juin 2002 relative à l'évaluation et la gestion du bruit dans l'environnement ;

Vu la loi n° 92-1444 du 31 décembre 1992 relative à la lutte contre le bruit ;

Vu le décret n° 95-20 pris pour l'application de l'article L.111-11-1 du code de la construction et de l'habitation et relatif aux caractéristiques acoustiques de certains bâtiments autres que d'habitation et de leurs équipements ;

Vu le décret n° 95-21 relatif au classement des infrastructures de transports terrestres et modifiant le code de l'urbanisme et le code de la construction et de l'habitation ;

Vu l'arrêté ministériel du 30 mai 1996 relatif aux modalités de classement des infrastructures de transports terrestres et à l'isolement acoustique des bâtiments d'habitation dans les secteurs affectés par le bruit ;

Vu les trois arrêtés ministériels du 25 avril 2003 relatifs à la limitation du bruit dans les établissements de santé, les hôtels et les bâtiments d'enseignement ;

Vu l'arrêté ministériel du 23 juillet 2013 modifiant l'arrêté du 30 mai 1996 relatif aux modalités de classement des infrastructures de transports terrestres et à l'isolement acoustique des bâtiments d'habitation dans les secteurs affectés par le bruit ;

Vu le Code de l'Environnement, et notamment le livre V, titre VII, chapitre Ier, en ses articles L.571-1 et suivants, R.571-1 et suivants et chapitre II, en ses articles L.572-1 et suivants, R.572-1 et suivants ;

Vu le Code de l'Urbanisme, et notamment ses articles R.123-13, R.123-14, R.123-22 ;

Vu le Code de la construction et de l'habitation, et notamment ses articles L.111-11, L.111-11-1, L.111-11-2, R.111-4-1 ;

Vu les arrêtés préfectoraux en date du 07 juin 2000 et 06 août 2001 publiant le classement sonore des infrastructures de transports terrestres du département du Var, assorti des pièces annexées ;

Vu la saisine du gestionnaire tout au long de la procédure, à savoir le Conseil Général du Var pour le réseau routier dénommé route départementale, et notamment la dernière consultation de présentation des résultats en date du 05 mars 2014 ;

Vu l'avis des établissements publics de coopération intercommunale (EPCI) concernés suite à leur saisine en date du 27 mai 2013 conformément aux dispositions de l'article R.571-39 du Code de l'environnement ;

Vu l'avis des communes concernées suite à leur consultation pour une durée de 3 mois en date du 27 mai 2013 conformément aux dispositions de l'article R.571-39 du Code de l'environnement ;

Vu le rendu d'études et l'analyse effectuée par le bureau d'études Bureau Veritas en date du 18 décembre 2013 et la dernière version corrigée du 12 juin 2014 ;

Vu l'appui technique en tant qu'assistance à maîtrise d'ouvrage apporté par le Centre d'Études Techniques de l'Équipement (CETE) Méditerranée tout au long de la procédure et la validation des résultats obtenus le 19 décembre 2013 ;

Considérant l'information fournie sur le portail de l'État et la communication des éléments de procédure lors des réunions plénières du comité de suivi du bruit, dont le dernier en date du 28 mai 2013 ;

Considérant la conformité de l'établissement de la révision du classement sonore des infrastructures de transports terrestres des routes départementales du département du Var par la Direction Départementale des Territoires et de la Mer du Var aux critères et conditions requis par la réglementation en vigueur en matière de classement sonore des infrastructures de transports terrestres (ITT) ;

Sur proposition du Secrétaire Général de la Préfecture du Var ;

A R R Ê T E

ARTICLE 1 : objet de la décision d'approbation de la révision du classement sonore

Les dispositions de l'arrêté du 30 mai 1996 susvisé sont applicables dans le département du Var aux abords du tracé des infrastructures de transports terrestres (ITT) mentionnées à l'article 2 du présent arrêté.

Le présent arrêté vise à approuver la révision totale du classement sonore de ces infrastructures.

Le classement sonore comporte le présent arrêté assorti d'une annexe intitulée "rapport de classement" composée notamment de tableaux et de représentations cartographiques.

Ce rapport de classement fait partie intégrante de l'arrêté préfectoral. Il constitue l'objet principal de la décision administrative.

ARTICLE 2 : infrastructures concernées

Les infrastructures de transports terrestres concernées par le présent arrêté relève du réseau routier dénommé route départementale (RD).

Toutes les routes départementales du Var ne font pas l'objet d'un classement ; seules les voies (ou tronçon(s) de voies) concernées sont recensées.

N° voie	Communes
D3	ARTIGUES, OLLIERES, RIAN, SAINT-MAXIMIN-LA-SAINTE-BAUME
D4	FREJUS, PUGET-SUR-ARGENS
D5	LA CELLE, LA ROQUEBRUSSANNE, NEOULES
D7	FREJUS, ROQUEBRUNE-SUR-ARGENS
D8	FREJUS, ROQUEBRUNE-SUR-ARGENS, SAINTE-MAXIME
D12	HYERES, PIERREFEU
D13	BESSE-SUR-ISSOLE, FLASSANS-SUR-ISSOLE
DN7	BRIGNOLES, FLASSANS-SUR-ISSOLE, FREJUS, LE CANNET-DES-MAURES, LE LUC-EN-PROVENCE, LE MUY, LES ARCS-SUR-ARGENS, POURCIEUX, POURRIERES, PUGET-SUR-ARGENS, ROQUEBRUNE-SUR-ARGENS, SAINT-MAXIMIN-LA-SAINTE-BAUME, TARADEAU, TOURVES, VIDAUBAN
DN8	EVENOS, LE BEAUSSET, LE CASTELLET, OLLIOULES, TOULON
D10	LORGUES, LES ARCS-SUR-ARGENS, TARADEAU,
D11	OLLIIOULES, SANARY
D12	HYERES, PIERREFEU-DU-VAR
D13	BESSE-SUR-ISSOLE, FLASSANS-SUR-ISSOLE
D14	CUERS, GRIMAUD, PIERREFEU-DU-VAR
D15	BESSE-SUR-ISSOLE, FORCALQUEIRET, SAINTE-ANASTASIE-SUR-ISSOLE
D16	LA SEYNE-SUR-MER, SIX-FOURS
D17	LE CANNET-DES-MAURES, LE THORONET
D18	LA SEYNE-SUR-MER, SAINT-MANDRIER-SUR-MER
D19	FAYENCE, TOURRETTES
D22	CORRENS, MONTFORT-SUR-ARGENS, LE VAL
D23	POURRIERES
D25	LE MUY, SAINTE-MAXIME
D26	OLLIIOULES, LA SEYNE-SUR-MER
D29	HYERES, LA CRAU, LA GARDE, TOULON
D37	FREJUS, LES ADRETS-DE-L'ESTEREL, MONTAUROUX, SAINT-RAPHAEL, TANNERON
D42	HYERES, LA GARDE, LE PRADET, TOULON
D42B	LA LONDE-LES-MAURES
D43	BRIGNOLES, CAMPS-LA-SOURCE, CUERS, FORCALQUEIRET, LA CELLE, ROCBARON
D46	HYERES, LA VALETTE-DU-VAR, LE REVEST-LES-EAUX, TOULON
D48	COGOLIN
D54	CHATEAUDOUBLE, DRAGUIGNAN, FIGANIERES, LA MOTTE, LES ARCS-SUR-ARGENS, TRANS-EN-PROVENCE
D56	CALLIAN
D58	SOLLIES-PONT
D59	DRAGUIGNAN
D61	GASSIN, GRIMAUD, RAMATUELLE
D61A	GRIMAUD
D62	TOULON
D63	LA SEYNE-SUR-MER, SIX-FOURS
D66	LA CADIERE-D'AZUR, LE CASTELLET, SAINT-CYR-SUR-MER

N° voie	Communes
D67	LA GARDE, LA FARLEDE
D68	POURRIERES
D74	LE PLAN-DE-LA-TOUR, SAINTE-MAXIME
D76	CARQUEIRANNE, LA CRAU
D81	GAREOULT, ROCBARON
D82	LA CADIERE-D'AZUR, LE CASTELLET
D86	LA GARDE, LA VALETTE-DU-VAR, LE PRADET
D87	SAINT-CYR-SUR-MER
D91	LES ARCS-SUR-ARGENS
D92	OLLIOULES, TOULON
D93	RAMATUELLE, SAINT-TROPEZ
D97	CARNOULES, CUERS, GONFARON, LA FARLEDE, LA VALETTE-DU-VAR, LE LUC-EN-PROVENCE, PIGNANS, PUGET-VILLE, SOLLIES-PONT, TOULON
D98	BORMES-LES-MIMOSAS, COGOLIN, GASSIN, HYERES, LA CRAU, LA GARDE, LA LONDE-LES-MAURES, LA MOLE, LA VALETTE-DU-VAR, SAINT-TROPEZ
D98B	FREJUS
D100	FREJUS, SAINT-RAPHAEL
D100A	FREJUS
D125	LE MUY
D197	HYERES
D198	BORMES-LES-MIMOSAS, LE LAVANDOU
D206	OLLIOULES
D211	SANARY-SUR-MER
D241	BORMES-LES-MIMOSAS
D246	LA VALETTE-DU-VAR
D276	HYERES, LA CRAU
D298	BORMES-LES-MIMOSAS, LE LAVANDOU
D298C	BORMES-LES-MIMOSAS
D412	PIERREFEU-DU-VAR
D442	CARQUEIRANNE
D554	BELGENTIER, BRIGNOLES, FORCALQUEIRET, GAREOULT, GINASSERVIS, HYERES, LA CRAU, LA FARLEDE, LE VAL, MEOUNES-LES-MONTRIEUX, NEOULES, SOLLIES-PONT, SOLLIES-TOUCAS, VINON-SUR-VERDON
D557	DRAGUIGNAN, FLAYOSC, VILLECROZE
D558	COGOLIN, GRIMAUD, LA GARDE-FREINET, LE CANNET-DES-MAURES
D559	BANDOL, BORMES-LES-MIMOSAS, CARQUEIRANNE, CAVALAIRE-SUR-MER, COGOLIN, FREJUS, GASSIN, GRIMAUD, HYERES, LA CADIERE-D'AZUR, LA CROIX-VALMER, LA GARDE, LA LONDE-LES-MAURES, LA SEYNE-SUR-MER, LE LAVANDOU, LE PRADET, LE RAYOL-CANADEL-SUR-MER, OLLIOULES, ROQUEBRUNE-SUR-ARGENS, SAINT-CYR-SUR-MER, SAINTE-MAXIME, SAINT-RAPHAEL, SANARY-SUR-MER, SIX-FOURS-LES-PLAGES, TOULON
D559A	HYERES, LA LONDE-LES-MAURES
D559B	BANDOL, LA CADIERE-D'AZUR, LE BEAUSSET, LE CASTELLET
D559BIS	TOULON
D560	BARJOLS, BRUE-AURIAC, NANS-LES-PINS, SAINT-MAXIMIN-LA-SAINTE-BAUME, SAINT-ZACHARIE, SALERNES, SEILLONS-SOURCE-D'ARGENS, VILLECROZE
D560A	SAINTE-MAXIMIN-LA-SAINTE-BAUME

N° voie	Communes
D562	CALLIAN, DRAGUIGNAN, ENTRECASTEAUX, FAYENCE, LE VAL, LE THORONET, LORGUES, MONTAUROUX, SAINT-ANTONIN-DU-VAR, TOURRETTES,
D563	FAYENCE
D616	SIX-FOURS-LES-PLAGES
D642	TOULON
D825	LE MUY
D952	VINON-SUR-VERDON
D955	DRAGUIGNAN
D1555	DRAGUIGNAN, LA MOTTE, LE MUY, LES ARCS, TRANS-EN-PROVENCE
D1559	SAINT-CYR-SUR-MER
D2008	TOULON
D2026	LA SEYNE-SUR-MER
D2086	LE PRADET
D2554	BRIGNOLES
Déviation	BANDOL
Déviation	SAINT-MAXIMIN-LA-SAINTE-BAUME
Déviation	VIDAUBAN
Projet de déviation	BELGENTIER
Projet de déviation	LA GARDE-FREINET
Projet de déviation	LA MOLE
Projet de déviation	ROQUEBRUNE-SUR-ARGENS
Projet de déviation	SAINT-ZACHARIE
Projet de déviation	GRIMAUD, SAINTE-MAXIME
Projet de contournement	PIERREFEU-DU-VAR

ARTICLE 3 : caractéristique du classement

Le classement s'effectue sur la base des caractéristiques sonores de la voie. Ainsi, toutes les voies du département ne font pas l'objet d'un classement. Seules celles qui dépassent les niveaux sonores le sont.

Les infrastructures sont classées sur la base de leurs niveaux sonores diurnes et nocturnes reçus au point de référence. A noter que les indicateurs retenus sont les mêmes que ceux pris en compte pour la construction d'infrastructures nouvelles. Il s'agit du LAeq (6h-22h) pour le jour, et du LAeq (22h-6h) pour la nuit.

La catégorie des infrastructures de transports terrestres est donc définie comme suit :

Catégories des infrastructures en fonction des niveaux sonores			
Niveau sonore de référence LAeq (6h-22h) en dB(A)	Niveau sonore de référence LAeq (22h-6h) en dB(A)	Catégorie de l'infrastructure	secteurs affectés par le bruit de part et d'autre de l'infrastructure - pour les infrastructures routières, à partir du bord extérieur de la chaussée le plus proche ; - pour les infrastructures ferroviaires, à partir du bord du rail extérieur de la voie la plus proche.
$L > 81$	$L > 76$	1	300 m
$76 < L \leq 81$	$71 < L \leq 76$	2	250 m
$70 < L \leq 76$	$65 < L \leq 71$	3	100 m
$65 < L \leq 70$	$60 < L \leq 65$	4	30 m
$60 < L \leq 65$	$55 < L \leq 60$	5	10 m

Les tableaux contenus dans le rapport de classement annexé donnent, à minima, pour chacun des tronçons d'infrastructures mentionnés, le classement dans une des 5 catégories définies dans l'arrêté du 30 mai 1996 susmentionné, la largeur des secteurs affectés par le bruit ainsi que le type de tissu urbain traversé (rue en "U" ou tissu ouvert).

Les cartes contenues dans le rapport de classement annexé représentent, à minima, la catégorie de l'infrastructure, le secteur affecté par le bruit et la largeur de ces secteurs.

Pour des raisons de lisibilité, il peut être nécessaire de produire plusieurs cartes à des échelles suffisantes, ou de faire des grossissements sur certaines zones où les tronçons sont très courts. Toutefois, il ne s'agit pas de réaliser des cartes à l'échelle des documents d'urbanisme, mais d'illustrer graphiquement le contenu de l'arrêté de classement sonore.

En cas de discordance entre "tableau(x)" et "carte(s)", les indications du tableau de données priment.

ARTICLE 4 : isolement acoustique des bâtiments à construire

Les bâtiments à construire dans les secteurs affectés par le bruit doivent présenter un isolement acoustique minimum contre les bruits extérieurs conformément à l'article R.111-23-2 du code de la construction et de l'habitation et aux arrêtés pris en application des décrets 95-20 et 95-21 susvisés.

Pour les bâtiments d'habitation, l'isolement acoustique minimum est déterminé selon les articles 5 à 9 de l'arrêté du 30 mai 1996 susvisé.

Pour les établissements de santé, les hôtels et les bâtiments d'enseignement, l'isolement acoustique minimum est déterminé selon les trois arrêtés du 25 avril 2003 susvisés.

ARTICLE 5 : communes concernées

Les communes concernées par le présent arrêté sont :

ARTIGUES, BANDOL, BARJOLS, BELGENTIER, BESSE-SUR-ISSOLE, BORMES-LES-MIMOSAS, BRIGNOLES, BRUE AURIAC, CALLIAN, CAMPS-LA-SOURCE, CARNOULES, CARQUEIRANNE, CAVALAIRE-SUR-MER, CHATEAUDOUBLE, COGOLIN, CORRENS, CUERS, DRAGUIGNAN, ENTRECASTEAUX, EVENOS, FAYENCE, FIGANIERES, FLASSANS-SUR-ISSOLE, FLAYOSC, FORCALQUEIRET, FREJUS, GAREOULT, GASSIN, GINASSERVIS, GONFARON, GRIMAUD, HYERES, LA CADIERE D'AZUR, LA CELLE, LA CRAU, LA CROIX-VALMER, LA FARLEDE, LA GARDE, LA GARDE FREINET, LA LONDE-LES-MAURES, LA MOLE, LA MOTTE, LA ROQUEBRUSSANNE, LA SEYNE-SUR-MER, LA VALETTE, LE BEAUSSET, LE CANNET-DES-MAURES, LE CASTELLET, LE LAVANDOU, LE LUC-EN-PROVENCE, LE MUY, LE PRADET, LE RAYOL-CANADEL-SUR-MER, LE REVEST-LES-EAUX, LE THORONET, LE VAL, LES ADRETS DE L'ESTEREL, LES ARCS-SUR-ARGENS, LORGUES, MEOUNES-LES-MONTRIEUX, MONTAUROUX, MONTFORT-SUR-ARGENS, NANS-LES-PINS, NEOULES, OLLIERES, OLLIOULES, PIERREFEU-DU-VAR, PIGNANS, PLAN-DE-LA-TOUR, POURCIEUX, POURRIERES, PUGET-SUR-ARGENS, PUGET-VILLE, RAMATUELLE, RIANNS, ROCBARON, ROQUEBRUNE-SUR-ARGENS, SAINT-ANTONIN-DU-VAR, SAINT-CYR-SUR-MER, SAINT-MANDRIER-SUR-MER, SAINT-MAXIMIN-LA-SAINTE-BAUME, SAINT-RAPHAEL, SAINT-TROPEZ, SAINT-ZACHARIE, SAINTE-ANASTASIE-SUR-ISSOLE, SAINTE-MAXIME, SALERNES, SANARY-SUR-MER, SEILLONS-SOURCE-D'ARGENS, SIX-FOURS LES PLAGES, SOLLIES-PONT, SOLLIES-TOUCAS, SOLLIES-VILLE, TANNERON, TARADEAU, TOULON, TOURRETTES, TOURVES, TRANS-EN-PROVENCE, VIDAUBAN, VILLECROZE, VINON-SUR-VERDON

ARTICLE 6 : publication et mise à disposition

Le présent arrêté est applicable à compter de sa publication au Recueil des Actes Administratifs du département de la Préfecture du Var.

Il fait l'objet :

- d'une information dans deux journaux régionaux ou locaux diffusés dans le département ;
- d'un affichage dans les mairies concernées pendant 1 mois minimum.

Le présent arrêté assorti de son annexe, à savoir le rapport du classement, est tenu à la disposition du public dans les mairies concernées et à la Direction Départementale des Territoires et de la Mer du Var à Toulon aux heures habituelles d'ouverture.

Le classement sonore des ITT est aussi mis en ligne sur le portail de l'État. Il est consultable et téléchargeable à l'adresse suivante : www.var.gouv.fr

ARTICLE 7 : report dans les documents d'urbanisme

Les périmètres des secteurs affectés par le bruit doivent être reportés par les maires des communes, ainsi que par les maires des communes limitrophes le cas échéant, dans les documents graphiques du document d'urbanisme, à titre d'information.

Il faut également joindre dans les annexes du document d'urbanisme les éléments suivantes :

- le classement des infrastructures de transports terrestres,
- les secteurs affectés par le bruit,
- les prescriptions d'isolement acoustique édictées,
- la référence des arrêtés préfectoraux correspondants,
- la mention des lieux où ces arrêtés peuvent être consultés.

Les procédures d'élaboration, de révision et de modification des documents d'urbanisme peuvent être mises à profit pour introduire le classement dans les documents graphiques et les annexes ; à noter qu'il est nécessaire d'ôter les dispositions qui avaient antérieurement été inscrites relevant uniquement du classement sonore des ITT du réseau routier dénommé route départementale (RD).

ARTICLE 8 : délai et voie de recours

Le présent arrêté peut faire l'objet, dans le délai de deux mois à compter de la date de sa publication au RAA, d'un recours gracieux auprès du Préfet et/ou d'un recours contentieux auprès du Tribunal Administratif de Toulon.

ARTICLE 9 : abrogation

Les dispositions du présent arrêté se substituent de plein droit, uniquement pour les infrastructures mentionnés à l'article 2 et les tronçons concernés, à celles des arrêtés antérieurs portant classement des ITT en date du 07 juin 2000 et 06 août 2001.


ARTICLE 10 : exécution et transmission

Le Secrétaire Général de la Préfecture du Var, les sous-préfets territorialement compétents, la Ministre de l'écologie, du développement durable et de l'énergie, le Directeur Régional de l'Environnement, de l'Aménagement et du Logement de la région Provence-Alpes-Côte d'Azur, le Directeur Départemental des Territoires et de la Mer du Var, l'exploitant à savoir le Président du Conseil Général, sont chargés chacun en ce qui les concerne de l'exécution du présent arrêté.

Le présent arrêté sera, en outre, transmis en copie:


- au Ministre d'État, Ministre de l'Écologie, du Développement Durables et de l'Énergie (DGPR – mission bruit et DGITM) ;
- au Directeur Régional de l'Environnement, de l'Aménagement et du Logement de la région Provence-Alpes-Côte d'Azur – service transport et infrastructure (STI) ;
- au Directeur de l'Agence Régionale de la Santé – antenne territoriale de Toulon ;
- au Directeur de l'Agence De l'Environnement et de la Maîtrise de l'Énergie (ADEME) ;
- aux autres gestionnaires des infrastructures terrestres de transports membres du comité de suivi du bruit ;
- au Directeur des Routes du Conseil Général du Var ;
- aux Présidents des établissements publics de coopération intercommunale (EPCI) concernés ;
- au Président de l'association des Maires du Var ;
- aux Maires des communes concernées : l'arrêté préfectoral sera affiché pendant un mois dans chacune des mairies des communes concernées ; le certificat d'affichage sera transmis à la DDTM du Var – service environnement et forêt – pôle environnement et cadre de vie.

Fait à TOULON, le 01 AOUT 2014
LE PREFET DU VAR


Laurent CAYREL

VU ET APPROUVÉ
Comme annexé à la délibération N°
du Conseil Municipal du 07 JUL. 2022

Le Maire,


Jean CAYRON

