



Copie conforme de 2021A16105 le 27-12-2021 16:42

**PRÉFET
DE LA RÉGION
PROVENCE- ALPES-
CÔTE D'AZUR**

*Liberté
Égalité
Fraternité*

Service régional de l'archéologie

Affaire suivie par : Pascale Barthès

Téléphone : 04 42 99 10 35

pascale.barthes@culture.gouv.fr

**Direction régionale
des affaires culturelles**

Préfecture du Var, DDTM - SPP
Blvd du 112^e régiment d'Infanterie
CS 31209
83070 TOULON CEDEX

A l'attention de Sabine Soriano

Aix en Provence le,

Objet : 83 – Roquebrune-sur-Argens – Avis sur le projet de Plan Local d'Urbanisme

Comme suite à votre courriel du 06/12/2021 et après examen du projet de Plan Local d'Urbanisme de Roquebrune-sur-Argens arrêté en date du 06/10/2021, j'observe qu'une erreur a été commise dans l'insertion de l'arrêté de Zone de Présomption de Prescription Archéologique et, en outre, que le patrimoine archéologique n'est pas pris en compte dans sa globalité, ne permettant pas à cette commune d'en assurer la protection.

En conséquence, je souhaite que soient apportées les modifications suivantes :

-L'arrêté de de Zone de Présomption de Prescription Archéologique qui doit figurer en annexe est celui en cours de validité, soit l'arrêté en date du 26/09/2017, et non celui du 25/05/2007, désormais caduc.

-Dans la partie Règlement écrit, à l'article B15 - Patrimoine archéologique (p.25), les deux lignes de texte doivent être supprimées et remplacées par le texte suivant :

Le territoire de la commune de Roquebrune-sur-Argens recèle un patrimoine archéologique riche et abondant. L'extrait de la Carte archéologique nationale, annexé au PLU, reflète l'état de la connaissance au 14/12/2021. Cet extrait ne fait mention que des vestiges actuellement repérés. En aucun cas cette liste d'informations ne peut être considérée comme exhaustive.

Sur l'ensemble du territoire communal, le Code du patrimoine prévoit que certaines catégories de travaux et d'aménagements font l'objet d'une transmission systématique et obligatoire au préfet de région afin qu'il apprécie les risques d'atteinte au patrimoine archéologique et qu'il émette, le cas échéant, des prescriptions de diagnostic ou de fouille. Les catégories de travaux concernés sont : les zones d'aménagement concerté (ZAC) et les lotissements affectant une superficie supérieure à 3 ha, les aménagements soumis à étude d'impact, certains travaux d'affouillement soumis à déclaration préalable et les travaux sur immeubles classés au titre des Monuments Historiques (livre V, article R. 523-4).

En outre, sur la commune de Roquebrune-sur-Argens, six zones de présomption de prescription archéologique ont été définies par arrêté préfectoral n°83107-2017 en date du 26/09/2021. A l'intérieur de ces zones, ce sont tous les dossiers de demande d'urbanisme (permis de construire, de démolir, d'aménager, décisions de réalisation de ZAC) qui devront être transmis aux services de la Préfecture de région (Direction régionale des Affaires Culturelles de Provence-Alpes-Côte-d'Azur, Service régional de l'Archéologie, Bâtiment Austerlitz, 21 allée Claude Forbin, 13625 Aix-en-Provence Cedex 1) afin que puissent être prescrites des mesures d'archéologie préventive dans les conditions définies par le code du patrimoine (livre V, art R.523-4 et art R 523-6).

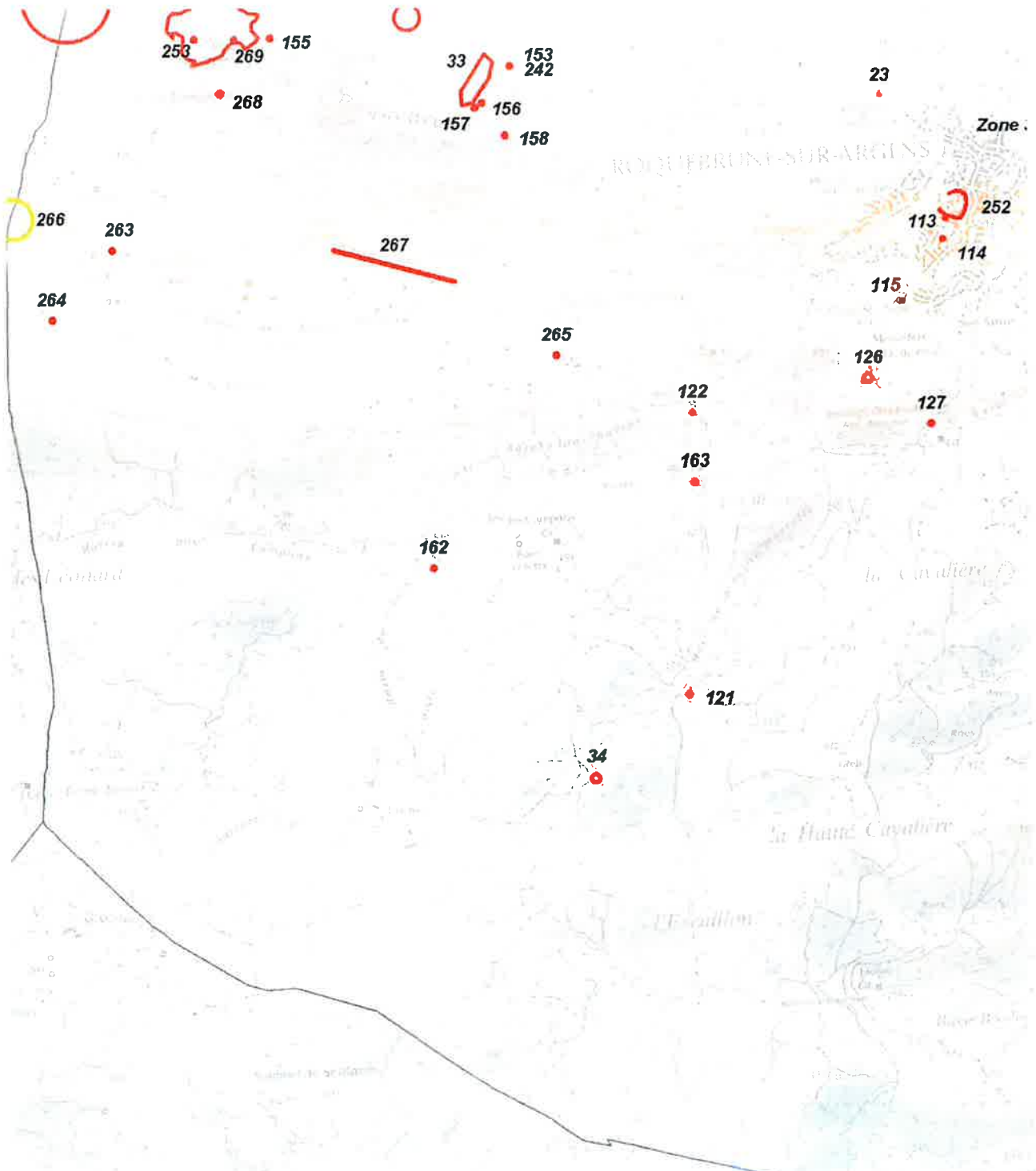
Hors de ces zones, les autorités compétentes pour autoriser les travaux relevant du code de l'urbanisme peuvent décider de saisir le préfet de région en se fondant sur les éléments de localisation du patrimoine archéologique dont elles ont connaissance (code du patrimoine, livre V, art R.523-8).


En dehors de ces dispositions, toute découverte fortuite de vestige archéologique devra être signalée immédiatement à la Direction régionale des Affaires Culturelle de Provence-Alpes-Côte-d'Azur (Service régional de l'Archéologie) et entraînera l'application du code du patrimoine (livre V, titre III). »

J'ajoute que pour faciliter l'intégration de ces données dans le projet de PLU, celles-ci vous ont été communiquées sous forme numérique le 15/12/2021.



Pour la Directrice Régionale des Affaires Culturelles
et par subdélégation
Le Conservateur Régional de l'Archéologie



Xavier DELESTRE





**PRÉFET
DE LA RÉGION
PROVENCE-ALPES-
CÔTE D'AZUR**
Liberté
Égalité
Fraternité

83 / Roquebrune-sur-Argens - Extrait de la carte archéologique nationale

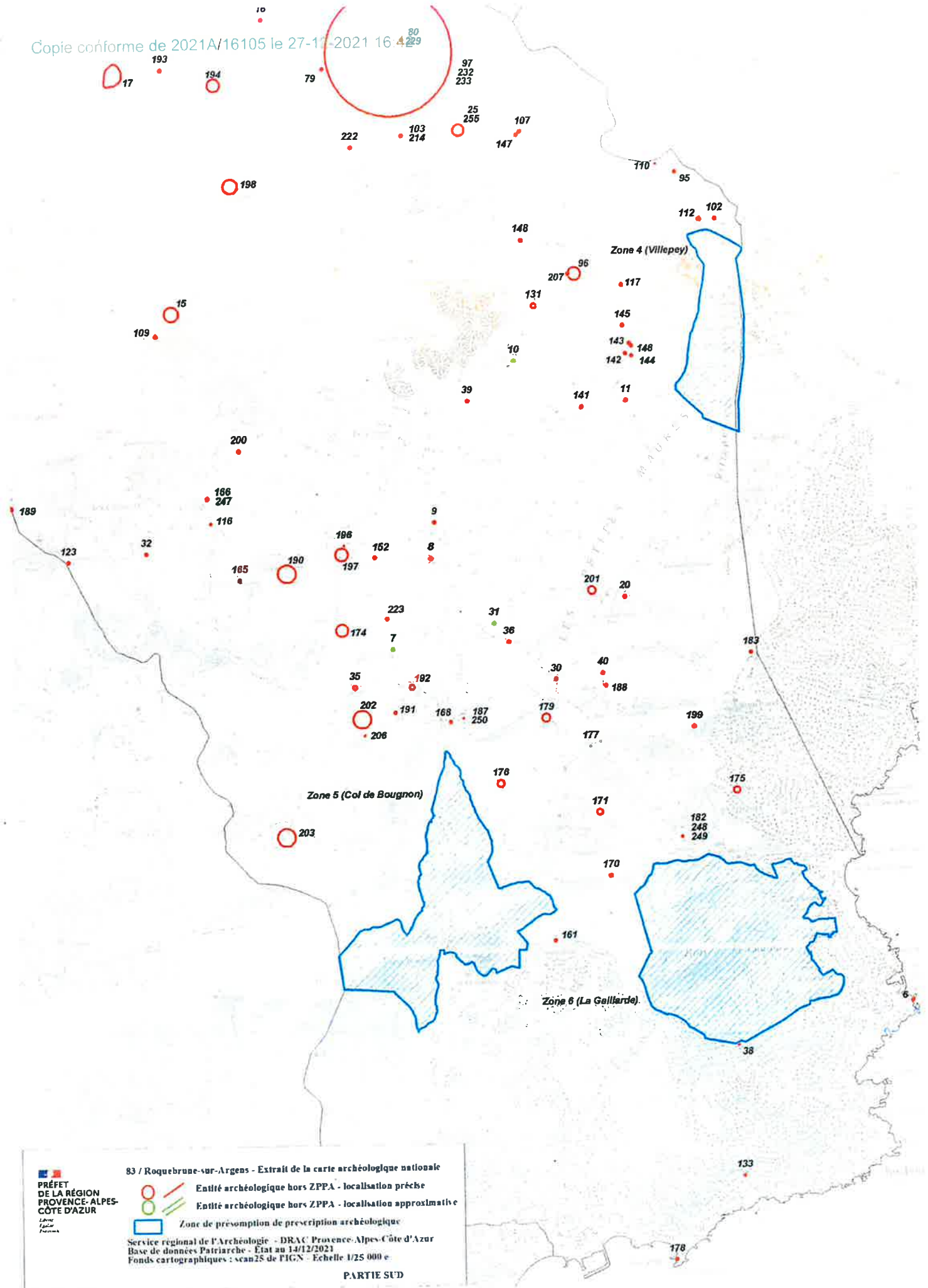
  Entité archéologique hors ZPPA - localisation précise

  Entité archéologique hors ZPPA - localisation approximative

 Zone de présomption de prescription archéologique

Service régional de l'Archéologie - DRAC Provence-Alpes-Côte d'Azur
Base de données Patriarche - État au 14/12/2021
Fonds cartographiques : scan25 de l'IGN - Echelle 1/25 000 e

PARTIE SUD-OUEST



PRÉFET
DE LA RÉGION
PROVENCE-ALPES-
CÔTE D'AZUR

83 / Roquebrune-sur-Argens - Extrait de la carte archéologique nationale

- Entité archéologique hors ZPPA - localisation précise
- Entité archéologique hors ZPPA - localisation approximative
- Zone de présomption de prescription archéologique

Service régional de l'Archéologie - DRAC Provence-Alpes-Côte d'Azur
Base de données Patriarche - État au 14/12/2021
Fonds cartographiques : scan2S de FIGN - Echelle 1/25 000 e

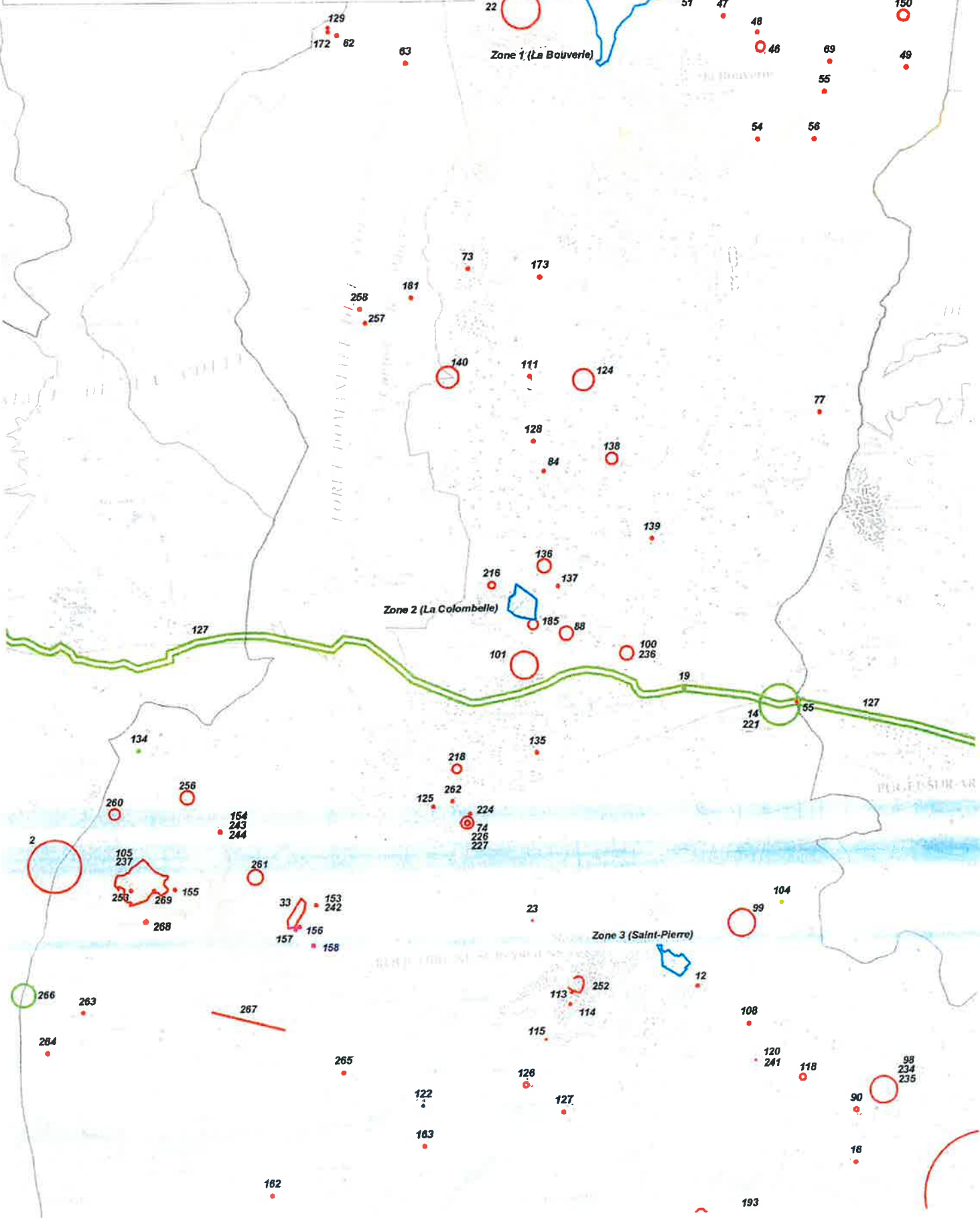
PARTIE SUD

83 Roquebrune-sur-Argens - Extrait de la carte archéologique nationale
conforme de 2021A/16105 le 27/12/2021 16:42

- Entité archéologique hors ZPPA - localisation précise
- Entité archéologique hors ZPPA - localisation approximative
- Zone de présomption de prescription archéologique

Service régional de l'Archéologie - DRAC Provence-Alpes-Côte d'Azur
Base de données Patriarche - État au 14/12/2021
Fonds cartographiques : scan25 de PIGN - Echelle 1/25 000 e

PARTIE NORD



83 / Roquebrune-sur-Argens – Extrait de la carte archéologique nationale

*Service régional de l'archéologie – DRAC Provence Alpes Côte d'Azur
Base archéologique nationale Patriarche - Etat au 14/12/2021*

Zones de Présomption de Prescription Archéologique

Commune	Code	Objet de la protection	Instruction liée à la zone	Date de la décision
ROQUEBRUNE-SUR-ARGENS	1914	Zone 1 (La Bourverie)	Saisine de la DRAC sur toutes les demandes de PC, PD, PA et décisions de réalisation de ZAC	26/09/2017
ROQUEBRUNE-SUR-ARGENS	1915	Zone 2 (La Colombelle)	Saisine de la DRAC sur toutes les demandes de PC, PD, PA et décisions de réalisation de ZAC	26/09/2017
ROQUEBRUNE-SUR-ARGENS	1916	Zone 3 (Saint-Pierre)	Saisine de la DRAC sur toutes les demandes de PC, PD, PA et décisions de réalisation de ZAC	26/09/2017
ROQUEBRUNE-SUR-ARGENS	1917	Zone 4 (Villepey)	Saisine de la DRAC sur toutes les demandes de PC, PD, PA et décisions de réalisation de ZAC	26/09/2017
ROQUEBRUNE-SUR-ARGENS	1918	Zone 5 (Col de Bougnon)	Saisine de la DRAC sur toutes les demandes de PC, PD, PA et décisions de réalisation de ZAC	26/09/2017
ROQUEBRUNE-SUR-ARGENS	3230	Zone 6 (La Gaillarde)	Saisine de la DRAC sur toutes les demandes de PC, PD, PA et décisions de réalisation de ZAC	26/09/2017

Entités Archéologiques recensées hors Zones de Présomption de Prescription Archéologique

N° dans la commune	Identification de l'EA
5	2116 / 83 107 0005 / ROQUEBRUNE-SUR-ARGENS / La Gaillarde 5 / / habitat ? / Haut-empire - Bas-empire
6	2117 / 83 107 0006 / ROQUEBRUNE-SUR-ARGENS / POINTE DE LA CALLE // vivier / Gallo-romain
7	2118 / 83 107 0007 / ROQUEBRUNE-SUR-ARGENS / DOMAINE DU FOURNEL 4 / / Gallo-romain / construction
8	2119 / 83 107 0008 / ROQUEBRUNE-SUR-ARGENS / DOMAINE DU FOURNEL 3 / / sépulture / habitat / Gallo-romain
9	2120 / 83 107 0009 / ROQUEBRUNE-SUR-ARGENS / Domaine du Fournel (Fournel 1, Sardou) / / habitat ? / sépulture / Gallo-romain
10	2121 / 83 107 0010 / ROQUEBRUNE-SUR-ARGENS / Les Baux / / habitat ? / Gallo-romain ?
11	2122 / 83 107 0011 / ROQUEBRUNE-SUR-ARGENS / Alleman / / sépulture ? / Gallo-romain ?
12	2123 / 83 107 0012 / ROQUEBRUNE-SUR-ARGENS / Garonne / / occupation / Gallo-romain
14	2125 / 83 107 0014 / ROQUEBRUNE-SUR-ARGENS / Saint-Sauveur 1 / / sépulture / Gallo-romain
15	2126 / 83 107 0015 / ROQUEBRUNE-SUR-ARGENS / Oppidum de la Flûte (Castellar sud) / / oppidum / Second Age du fer
16	2127 / 83 107 0016 / ROQUEBRUNE-SUR-ARGENS / La Vernède / / occupation / Gallo-romain
17	2128 / 83 107 0017 / ROQUEBRUNE-SUR-ARGENS / Oppidum du Castellar (Castellar nord) / / oppidum / Second Age du fer
19	33233 / 83 107 0019 / ROQUEBRUNE-SUR-ARGENS / Pont sur le Blavet / / pont / Gallo-romain
20	2131 / 83 107 0020 / ROQUEBRUNE-SUR-ARGENS / Toutaou, Les Petits Maures / / occupation / Gallo-romain
22	2133 / 83 107 0022 / ROQUEBRUNE-SUR-ARGENS / Oppidum du Coulet-Redon (ou Collet-Redon, La Bourverie) / / oppidum / Age du fer ?
23	2134 / 83 107 0023 / ROQUEBRUNE-SUR-ARGENS / SAINT-ROCH / / chapelle / Moyen-âge classique
25	4929 / 83 107 0025 / ROQUEBRUNE-SUR-ARGENS / GOLF DES PLANES / / habitat ? / Second Age du fer
30	4934 / 83 107 0030 / ROQUEBRUNE-SUR-ARGENS / AGRIOTIER 1 / / Moyen-âge / construction
31	4935 / 83 107 0031 / ROQUEBRUNE-SUR-ARGENS / AGRIOTIER 2 / / Moyen-âge / construction
32	4936 / 83 107 0032 / ROQUEBRUNE-SUR-ARGENS / Les Clapiers (Les Clapiers 2) / / occupation / Age du fer ?
33	15134 / 83 107 0033 / ROQUEBRUNE-SUR-ARGENS / Rocher de Palay (ROQ 216) / / oppidum / Second Age du fer
34	4938 / 83 107 0034 / ROQUEBRUNE-SUR-ARGENS / CLOS (LE) / LE CLOS / occupation, habitat / Epoque moderne
35	4939 / 83 107 0035 / ROQUEBRUNE-SUR-ARGENS / Les Routes / / occupation / Age du fer - Gallo-romain
36	4940 / 83 107 0036 / ROQUEBRUNE-SUR-ARGENS / MONTEE DE RAMBERTE, LES PETITS MAURES / / Gallo-romain /

	construction
37	4941 / 83 107 0037 / ROQUEBRUNE-SUR-ARGENS / DOMAINE DU FOURNEL 2 / Gallo-romain / sarcophage
38	1219 / 83 107 0038 / ROQUEBRUNE-SUR-ARGENS / DOLMENS DE LA GAILLARDE, LES ISSAMBRES // dolmen / Néolithique récent
39	967 / 83 107 0039 / ROQUEBRUNE-SUR-ARGENS / BERGERIE // habitat / Paléolithique ancien
40	1416 / 83 107 0040 / ROQUEBRUNE-SUR-ARGENS / DOLMEN DE L'AGRIOTIER // dolmen / Néolithique récent
41	2312 / 83 107 0041 / ROQUEBRUNE-SUR-ARGENS / Grottes Jeanne, Grotte n°1 de La Bouverie // occupation / Paléolithique supérieur
43	10234 / 83 107 0043 / ROQUEBRUNE-SUR-ARGENS / Eglise de Roquebrune // église / Moyen-âge - Période récente
44	5616 / 83 107 0044 / ROQUEBRUNE-SUR-ARGENS / LIEUTENANTE (LA) I // occupation / habitat ? / Néolithique
45	5617 / 83 107 0045 / ROQUEBRUNE-SUR-ARGENS / GORGES DU BLAVET // Période récente ? / enclos
46	5618 / 83 107 0046 / ROQUEBRUNE-SUR-ARGENS / LIEUTENANTE 2 (LA) // habitat / Gallo-romain
47	5619 / 83 107 0047 / ROQUEBRUNE-SUR-ARGENS / GORGES DU BLAVET 2 // Age du bronze - Age du fer ? / construction
48	5620 / 83 107 0048 / ROQUEBRUNE-SUR-ARGENS / LIEUTENANTE 3 (LA) // occupation / Néolithique - Age du bronze
49	5621 / 83 107 0049 / ROQUEBRUNE-SUR-ARGENS / LIEUTENANTE 4 (LA) / LIEUTENANTE // occupation / Gallo-romain
50	5622 / 83 107 0050 / ROQUEBRUNE-SUR-ARGENS / SOURCE DES AIGUILLONS / LA BOUVERIE // occupation / Epoque indéterminée
51	5623 / 83 107 0051 / ROQUEBRUNE-SUR-ARGENS / LA BOUVERIE 2 / LA BOUVERIE // Epoque moderne / construction
52	5624 / 83 107 0052 / ROQUEBRUNE-SUR-ARGENS / CLAPIER DE LA BOUVERIE / LA BOUVERIE // Epoque indéterminée / amas
53	5625 / 83 107 0053 / ROQUEBRUNE-SUR-ARGENS / BOUVERIE (LA) (CLAPIER) / LA BOUVERIE // Epoque indéterminée / amas
54	5626 / 83 107 0054 / ROQUEBRUNE-SUR-ARGENS / RAPHAEL I / LE RAPHAEL // occupation / Epoque indéterminée
55	5627 / 83 107 0055 / ROQUEBRUNE-SUR-ARGENS / RAPHAEL, CABANE // Epoque indéterminée / construction
56	5628 / 83 107 0056 / ROQUEBRUNE-SUR-ARGENS / RAPHAEL 3 / LE RAPHAEL // occupation / Epoque indéterminée
57	5629 / 83 107 0057 / ROQUEBRUNE-SUR-ARGENS / La Lieutenant 5 // habitat / Premier Age du fer
58	5630 / 83 107 0058 / ROQUEBRUNE-SUR-ARGENS / GORGES DU BLAVET III // Néolithique - Age du fer / amas
59	5631 / 83 107 0059 / ROQUEBRUNE-SUR-ARGENS / LIEUTENANTE 6 (LA) // Age du fer / mur
60	5632 / 83 107 0060 / ROQUEBRUNE-SUR-ARGENS / CARRIERE MODERNE DU BOIS DE MALVOISIN / LIEUTENANTE // carrière de meules, carrière / Epoque moderne
62	5634 / 83 107 0062 / ROQUEBRUNE-SUR-ARGENS / LIMITE COMMUNALE ROQUEBRUNE-LE MUY // Gallo-romain / construction
63	5635 / 83 107 0063 / ROQUEBRUNE-SUR-ARGENS / GUITRANIERE // Epoque indéterminée / bloc
64	5636 / 83 107 0064 / ROQUEBRUNE-SUR-ARGENS / TAILLERIE DE MEULE DU BOIS DE MALVOISIN / LIEUTENANTE // carrière de meules / Epoque indéterminée.
66	5637 / 83 107 0066 / ROQUEBRUNE-SUR-ARGENS / MOULIN DES GORGES DU BLAVET // moulin / Epoque moderne
67	5638 / 83 107 0067 / ROQUEBRUNE-SUR-ARGENS / GORGES DU BLAVET V // Gallo-romain / pressoir
68	5639 / 83 107 0068 / ROQUEBRUNE-SUR-ARGENS / ANCIEN CHEMIN DE BAGNOLS / LA BOUVERIE // chemin / Epoque indéterminée
69	5640 / 83 107 0069 / ROQUEBRUNE-SUR-ARGENS / RAPHAEL // Epoque indéterminée / amas, enclos
72	5641 / 83 107 0072 / ROQUEBRUNE-SUR-ARGENS / MAUSOLEE DE LA BOUVERIE / LA BOUVERIE // Gallo-romain / bloc ouvrage
73	5642 / 83 107 0073 / ROQUEBRUNE-SUR-ARGENS / PINS PARASOLS (LES), LA BOUVERIE // Gallo-romain ? / construction
74	5646 / 83 107 0074 / ROQUEBRUNE-SUR-ARGENS / Palayson // villa / Gallo-romain
77	5650 / 83 107 0077 / ROQUEBRUNE-SUR-ARGENS / PLAINES (LES) // Gallo-romain / construction
79	5651 / 83 107 0079 / ROQUEBRUNE-SUR-ARGENS / JAS DE LA MOUTTE // occupation / Gallo-romain
80	5652 / 83 107 0080 / ROQUEBRUNE-SUR-ARGENS / TOURRES (LES) // occupation / Gallo-romain
84	5656 / 83 107 0084 / ROQUEBRUNE-SUR-ARGENS / MERLE // occupation / Epoque indéterminée
88	5660 / 83 107 0088 / ROQUEBRUNE-SUR-ARGENS / SAINT-BARTHELEMY // Gallo-romain / construction
90	5662 / 83 107 0090 / ROQUEBRUNE-SUR-ARGENS / CLAUS (LES) // Gallo-romain / construction
95	7485 / 83 107 0095 / ROQUEBRUNE-SUR-ARGENS / LA BARQUE DE FREJUS 2 // Gallo-romain ? / enclos
96	7486 / 83 107 0096 / ROQUEBRUNE-SUR-ARGENS / LA GRANDE BASTIDE // voie, axe cadastral / Gallo-romain
97	7487 / 83 107 0097 / ROQUEBRUNE-SUR-ARGENS / Les Tourres, La Chapelle, Le Jas de Moutte // habitat ? / Age du bronze - Age du fer
98	7488 / 83 107 0098 / ROQUEBRUNE-SUR-ARGENS / Saint-Martin, Les Claus // habitat ? / Age du bronze - Age du fer
99	7489 / 83 107 0099 / ROQUEBRUNE-SUR-ARGENS / LA GARONNE 2 // voie / Gallo-romain
100	7490 / 83 107 0100 / ROQUEBRUNE-SUR-ARGENS / PICHE // habitat / Gallo-romain ?
101	7491 / 83 107 0101 / ROQUEBRUNE-SUR-ARGENS / LES COMBETTES // voie / Gallo-romain ?
102	10217 / 83 107 0102 / ROQUEBRUNE-SUR-ARGENS / Curebasse // occupation / Gallo-romain ?

103	9222 / 83 107 0103 / ROQUEBRUNE-SUR-ARGENS / PERRUSSIER (LE) // occupation / Néolithique
104	9223 / 83 107 0104 / ROQUEBRUNE-SUR-ARGENS / ENTRE GARONNE ET LE GRESQ // occupation / Gallo-romain
105	9224 / 83 107 0105 / ROQUEBRUNE-SUR-ARGENS / Eglise de Sainte-Candie (Eglise A, ROQ 042) // église / sépulture / Haut moyen-âge - Moyen-âge classique
107	10219 / 83 107 0107 / ROQUEBRUNE-SUR-ARGENS / Petit Collet Redon // occupation / Gallo-romain
108	9221 / 83 107 0108 / ROQUEBRUNE-SUR-ARGENS / VALETTE (LA) // habitat / Moyen-âge classique
109	10250 / 83 107 0109 / ROQUEBRUNE-SUR-ARGENS / La Flûte 2 // occupation ? / Haut-empire
110	10251 / 83 107 0110 / ROQUEBRUNE-SUR-ARGENS / LA BARQUE DE FREJUS 1 // atelier de terre cuite architecturale / Epoque moderne ?
111	10286 / 83 107 0111 / ROQUEBRUNE-SUR-ARGENS / LES PETUGNONS // occupation / Epoque indéterminée
112	10258 / 83 107 0112 / ROQUEBRUNE-SUR-ARGENS / PAS DE LA CHARETTE (LE) // occupation / Gallo-romain
113	10259 / 83 107 0113 / ROQUEBRUNE-SUR-ARGENS / CHAPELLE SAINT-MICHEL / ROQUEBRUNE VILLAGE / chapelle / Bas moyen-âge
114	10260 / 83 107 0114 / ROQUEBRUNE-SUR-ARGENS / HOSPICE ET CHAPELLE SAINT-JACQUES / ROQUEBRUNE VILLAGE / hôpital, église / Epoque moderne
115	10261 / 83 107 0115 / ROQUEBRUNE-SUR-ARGENS / CHAPELLE SAINTE-ANNE / ROQUEBRUNE VILLAGE / chapelle / Epoque moderne
116	10262 / 83 107 0116 / ROQUEBRUNE-SUR-ARGENS / BOURETE // ferme / Epoque moderne
117	10263 / 83 107 0117 / ROQUEBRUNE-SUR-ARGENS / Vaudois // habitat / Age du fer
118	10264 / 83 107 0118 / ROQUEBRUNE-SUR-ARGENS / GALANDE // nécropole, habitat / Gallo-romain
120	10266 / 83 107 0120 / ROQUEBRUNE-SUR-ARGENS / GRESQ (LES) // occupation / Gallo-romain
121	10267 / 83 107 0121 / ROQUEBRUNE-SUR-ARGENS / FONT-BLANCHE 1 // pont, voie / Epoque moderne ?
122	10268 / 83 107 0122 / ROQUEBRUNE-SUR-ARGENS / FONT-BLANCHE 2 // moulin à eau, barrage / Epoque moderne
123	10269 / 83 107 0123 / ROQUEBRUNE-SUR-ARGENS / Les Clapiers 1 // habitat ? / Age du bronze - Age du fer ?
124	10270 / 83 107 0124 / ROQUEBRUNE-SUR-ARGENS / VEILLAN 1 (LE) // occupation / Gallo-romain ?
125	10271 / 83 107 0125 / ROQUEBRUNE-SUR-ARGENS / BELLEVUE, PALAYSON // motte castrale ? / Moyen-âge
126	10272 / 83 107 0126 / ROQUEBRUNE-SUR-ARGENS / NOTRE-DAME DE PITIE // chapelle, monastère / Epoque moderne
127	10278 / 83 107 0127 / ROQUEBRUNE-SUR-ARGENS / VINGT-CINQ PONTS (LES) // aqueduc / Epoque moderne
128	10279 / 83 107 0128 / ROQUEBRUNE-SUR-ARGENS / MERLE 2 // Gallo-romain / construction
129	10280 / 83 107 0129 / ROQUEBRUNE-SUR-ARGENS / CATCHEOU/LA GUITRANIERE / LA GUITRANIERE / Gallo-romain / construction
131	10282 / 83 107 0131 / ROQUEBRUNE-SUR-ARGENS / Les Baux 2 // occupation / Gallo-romain
133	10284 / 83 107 0133 / ROQUEBRUNE-SUR-ARGENS / Les Issambres, Avenue du Belvédère // aqueduc / Gallo-romain
134	10285 / 83 107 0134 / ROQUEBRUNE-SUR-ARGENS / LE ROCHER // habitat / Gallo-romain
135	12321 / 83 107 0135 / ROQUEBRUNE-SUR-ARGENS / TOMBE ROMAINE D'ATEL // sépulture / Bas-empire
136	12928 / 83 107 0136 / ROQUEBRUNE-SUR-ARGENS / PARPAILLON 1 // Gallo-romain / construction
137	12929 / 83 107 0137 / ROQUEBRUNE-SUR-ARGENS / PARPAILLON 2 // borne militaire / Epoque indéterminée
138	12930 / 83 107 0138 / ROQUEBRUNE-SUR-ARGENS / BLAVETS (LES) // occupation / Gallo-romain
139	12931 / 83 107 0139 / ROQUEBRUNE-SUR-ARGENS / SARCOPHAGE DU BLAVET // Gallo-romain / sarcophage
140	12932 / 83 107 0140 / ROQUEBRUNE-SUR-ARGENS / VEILLAN 2 (LE) // occupation / Gallo-romain
141	13207 / 83 107 0141 / ROQUEBRUNE-SUR-ARGENS / CONSTANTS // occupation / Gallo-romain
142	13208 / 83 107 0142 / ROQUEBRUNE-SUR-ARGENS / VAUDOIS 1 // occupation / Gallo-romain
143	13209 / 83 107 0143 / ROQUEBRUNE-SUR-ARGENS / VAUDOIS 2 // Gallo-romain / mur
144	13210 / 83 107 0144 / ROQUEBRUNE-SUR-ARGENS / VAUDOIS 3 // Gallo-romain / mur
145	13211 / 83 107 0145 / ROQUEBRUNE-SUR-ARGENS / VAUDOIS 4 // occupation / Gallo-romain
146	13212 / 83 107 0146 / ROQUEBRUNE-SUR-ARGENS / VAUDOIS 5 // occupation / Gallo-romain
147	13213 / 83 107 0147 / ROQUEBRUNE-SUR-ARGENS / CAMELINES (LES) // Epoque indéterminée ? / bloc ouvragé
148	13229 / 83 107 0148 / ROQUEBRUNE-SUR-ARGENS / GRANDE BASTIDE (LA) // occupation / Gallo-romain
149	13359 / 83 107 0149 / ROQUEBRUNE-SUR-ARGENS / BOIS DE MALVOISIN // carrière de meules / Gallo-romain
150	13360 / 83 107 0150 / ROQUEBRUNE-SUR-ARGENS / TORRENT RAPHAEL // tumulus / Epoque indéterminée
151	13361 / 83 107 0151 / ROQUEBRUNE-SUR-ARGENS / NORD DE LA BOUVERIE/LE MURERON // carrière de meules / Gallo-romain
152	14719 / 83 107 0152 / ROQUEBRUNE-SUR-ARGENS / Le Fournel (ROQ 59) // mine / Epoque contemporaine
153	14773 / 83 107 0153 / ROQUEBRUNE-SUR-ARGENS / ROCHER DE PALAY/ROQ 218 // occupation / Haut-empire
154	15133 / 83 107 0154 / ROQUEBRUNE-SUR-ARGENS / Les Hautes Roques 1 (ROQ 214) // oppidum / Second Age du fer

155	15164 / 83 107 0155 / ROQUEBRUNE-SUR-ARGENS / Les Hautes Roques (Haute Rouquaire 2, ROQ 226) / / habitat / Age du fer
156	15165 / 83 107 0156 / ROQUEBRUNE-SUR-ARGENS / ROCHERS 6/ROQ 221 // habitat / Premier Age du fer
157	15166 / 83 107 0157 / ROQUEBRUNE-SUR-ARGENS / ROCHERS 7/ROQ 222 11 // habitat / République
158	15167 / 83 107 0158 / ROQUEBRUNE-SUR-ARGENS / ROCHERS 4/ROQ 219 // occupation / Moyen-âge classique
159	15943 / 83 107 0159 / ROQUEBRUNE-SUR-ARGENS / Grottes Jeanne, La Bouverie / / sépulture ? / Epoque indéterminée
161	17080 / 83 107 0161 / ROQUEBRUNE-SUR-ARGENS / BAOU D'ANGELLI // sépulture / Gallo-romain
162	17757 / 83 107 0162 / ROQUEBRUNE-SUR-ARGENS / ATELIER DE TUILIER DES CAMPONS // atelier de terre cuite architecturale / Epoque moderne
163	17758 / 83 107 0163 / ROQUEBRUNE-SUR-ARGENS / MOULIN DE FONT-BLANCHE // moulin / Epoque moderne
165	16562 / 83 107 0165 / ROQUEBRUNE-SUR-ARGENS / BOURETE 2 / BOURETE / occupation / Age du bronze - Age du fer ?
166	16563 / 83 107 0166 / ROQUEBRUNE-SUR-ARGENS / CABRET (S) / CABRET (S) / habitat / Age du bronze - Age du fer
168	16568 / 83 107 0168 / ROQUEBRUNE-SUR-ARGENS / AGRIOTIER (L) OUEST / L'AGRIOTIER OUEST / occupation / Age du bronze - Age du fer
170	16571 / 83 107 0170 / ROQUEBRUNE-SUR-ARGENS / GAILLARDE (LA) 6 / LA GAILLARDE / Epoque indéterminée / bloc
171	16572 / 83 107 0171 / ROQUEBRUNE-SUR-ARGENS / GAILLARDE (LA) 8 / LA GAILLARDE / occupation / Age du fer - Gallo-romain ?
172	16573 / 83 107 0172 / ROQUEBRUNE-SUR-ARGENS / GUITRANIERE (LA) 1 / LA GUITRANIERE / habitat / Haut-empire
173	16575 / 83 107 0173 / ROQUEBRUNE-SUR-ARGENS / MARCHANDISE // occupation / Gallo-romain
174	16577 / 83 107 0174 / ROQUEBRUNE-SUR-ARGENS / Vallon du Fournel 1 (ROQ81) / / habitat / Gallo-romain
175	16578 / 83 107 0175 / ROQUEBRUNE-SUR-ARGENS / TERRASSES (LES) 1 / LES TERRASSES / occupation / Gallo-romain
176	16579 / 83 107 0176 / ROQUEBRUNE-SUR-ARGENS / ALEVANS 4 (LES) / LES AVELANS / habitat / Gallo-romain
177	16581 / 83 107 0177 / ROQUEBRUNE-SUR-ARGENS / AVELANS (LES) 2 / LES AVELANS / occupation / Gallo-romain
178	16574 / 83 107 0178 / ROQUEBRUNE-SUR-ARGENS / VIVIER DE SAINT-PEYRE/SAN PEIRE // vivier / Gallo-romain
179	16582 / 83 107 0179 / ROQUEBRUNE-SUR-ARGENS / ALEVANS (LES) (OUEST) 3 / LES AVELANS (OUEST) / habitat / Gallo-romain
181	18367 / 83 107 0181 / ROQUEBRUNE-SUR-ARGENS / Ruisseau des Flacs / / occupation ? / Paléolithique supérieur ?
182	16585 / 83 107 0182 / ROQUEBRUNE-SUR-ARGENS / GAILLARDE (LA) 7 / LA GAILLARDE / occupation / Age du bronze - Age du fer
183	16586 / 83 107 0183 / ROQUEBRUNE-SUR-ARGENS / RIVES D'OR 1 (LES) / LES RIVES D'OR / habitat / Gallo-romain
185	16589 / 83 107 0185 / ROQUEBRUNE-SUR-ARGENS / COLOMBELLE (LA) 2 / / occupation / Gallo-romain
187	16590 / 83 107 0187 / ROQUEBRUNE-SUR-ARGENS / L'AGRIOTIER (OUEST) 4 / L'AGRIOTTIER (OUEST) / habitat / Gallo-romain
188	16591 / 83 107 0188 / ROQUEBRUNE-SUR-ARGENS / L'Agriotier 2 / / tumulus / Age du bronze - Age du fer
189	16592 / 83 107 0189 / ROQUEBRUNE-SUR-ARGENS / Haute-Brodescur 1 / / coffre funéraire ? / Néolithique - Age du fer
190	16609 / 83 107 0190 / ROQUEBRUNE-SUR-ARGENS / GINESTAN 1 / GINESTAN / habitat / République - Haut-empire
191	16610 / 83 107 0191 / ROQUEBRUNE-SUR-ARGENS / Domaine du Fournel 6 (ROQ82) / / tumulus / Age du bronze - Age du fer ?
192	16611 / 83 107 0192 / ROQUEBRUNE-SUR-ARGENS / DOMAINE DE FOURNEL 5 / DOMAINE DE FOURNEL / ferme / Gallo-romain
193	16614 / 83 107 0193 / ROQUEBRUNE-SUR-ARGENS / CASTELARD (SUD) 2 / LE CASTELARD (SUD) / occupation / Age du bronze - Age du fer ?
194	16612 / 83 107 0194 / ROQUEBRUNE-SUR-ARGENS / BREGANSON 1 / BREGANSON / occupation / Gallo-romain
196	16615 / 83 107 0196 / ROQUEBRUNE-SUR-ARGENS / Le Fournel 1 (ROQ91) / / habitat / Epoque moderne
197	16617 / 83 107 0197 / ROQUEBRUNE-SUR-ARGENS / Le Fournel 2 (ROQ92) / / voie / Période récente
198	16618 / 83 107 0198 / ROQUEBRUNE-SUR-ARGENS / VERNET (LE) 1 / LE VERNET / voie / Epoque indéterminée
199	16619 / 83 107 0199 / ROQUEBRUNE-SUR-ARGENS / AVELANS (LES) SUD 5 / LES AVELANS (SUD) / occupation / Age du bronze - Gallo-romain ?
200	16620 / 83 107 0200 / ROQUEBRUNE-SUR-ARGENS / NICOLE (LES) 1 / LES NICOLE / habitat / Age du bronze - Age du fer
201	16621 / 83 107 0201 / ROQUEBRUNE-SUR-ARGENS / PETITS MAURES (LES) 1 / LES PETITS MAURES / occupation / Age du bronze - Gallo-romain ?
202	16622 / 83 107 0202 / ROQUEBRUNE-SUR-ARGENS / Les Routes 2 / / habitat ? / Age du fer
203	16625 / 83 107 0203 / ROQUEBRUNE-SUR-ARGENS / Vaudelubi 1 / / occupation / Age du fer
204	19545 / 83 107 0204 / ROQUEBRUNE-SUR-ARGENS / IMPASSE BARBACANE / / Epoque indéterminée
206	16629 / 83 107 0206 / ROQUEBRUNE-SUR-ARGENS / BASTIDE BLANCHE (LA) 1 / LA BASTIDE BLANCHE / occupation / Age du bronze - Age du fer
207	13233 / 83 107 0207 / ROQUEBRUNE-SUR-ARGENS / GRANDE BASTIDE // voie / Epoque indéterminée
214	23488 / 83 107 0214 / ROQUEBRUNE-SUR-ARGENS / PERRUSSIER (LE) // occupation / Gallo-romain
216	38168 / 83 107 0216 / ROQUEBRUNE-SUR-ARGENS / La Colombelle ouest / / Moyen-âge ? / construction
221	21416 / 83 107 0221 / ROQUEBRUNE-SUR-ARGENS / Voie aurélienne - Saint-Sauveur 1 / / voie / Gallo-romain

222	38170 / 83 107 0222 / ROQUEBRUNE-SUR-ARGENS / La Vernède sud / / occupation / Gallo-romain
223	38171 / 83 107 0223 / ROQUEBRUNE-SUR-ARGENS / Domaine des Routes / / occupation / Second Age du fer
224	33085 / 83 107 0224 / ROQUEBRUNE-SUR-ARGENS / Palayson Nord / / aménagement du terrain ? / Période récente ?
225	23860 / 83 107 0225 / ROQUEBRUNE-SUR-ARGENS / Château de Roquebrune / / château fort / Moyen-âge
226	22559 / 83 107 0226 / ROQUEBRUNE-SUR-ARGENS / Mausolée au Château de Palayson / Palayson / mausolée / sépulture ? / Haut-empire
227	22560 / 83 107 0227 / ROQUEBRUNE-SUR-ARGENS / Eglises Sainte-Marie et Saint-Jean / Palayson / église / sépulture / Haut moyen-âge - Moyen-âge classique
229	22562 / 83 107 0229 / ROQUEBRUNE-SUR-ARGENS / TOURRES (LES)/DOMAINE ET CHAPELLE // chapelle / Epoque moderne
232	23019 / 83 107 0232 / ROQUEBRUNE-SUR-ARGENS / Les Tourres, La Chapelle, Le Jas de Moutte / / parcellaire / Gallo-romain
233	23020 / 83 107 0233 / ROQUEBRUNE-SUR-ARGENS / Les Tourres, La Chapelle, Le Jas de Moutte / / habitat / Moyen-âge
234	23021 / 83 107 0234 / ROQUEBRUNE-SUR-ARGENS / SAINT-MARTIN/LES CLAUS // axe cadastral / Gallo-romain
235	23022 / 83 107 0235 / ROQUEBRUNE-SUR-ARGENS / Saint-Martin, Les Claus / / habitat ? / Moyen-âge ?
236	23023 / 83 107 0236 / ROQUEBRUNE-SUR-ARGENS / PICHE // habitat / Moyen-âge classique ?
237	23489 / 83 107 0237 / ROQUEBRUNE-SUR-ARGENS / Sainte-Candie - Haute Rouquaire (ROQ042) / / habitat groupé / enceinte / Haut moyen-âge
241	23874 / 83 107 0241 / ROQUEBRUNE-SUR-ARGENS / GRESQ (LES) // chapelle / Epoque moderne
242	25179 / 83 107 0242 / ROQUEBRUNE-SUR-ARGENS / ROCHER DE PALAY/ROQ 218 // sépulture / Bas-empire
243	25288 / 83 107 0243 / ROQUEBRUNE-SUR-ARGENS / Abri des Hautes Roques 1 (ROQ 214) / / occupation / Bas-empire - Haut moyen-âge
244	25289 / 83 107 0244 / ROQUEBRUNE-SUR-ARGENS / Les Hautes Roques 1 (ROQ 214) / / habitat / Bas-empire - Haut moyen-âge
245	25313 / 83 107 0245 / ROQUEBRUNE-SUR-ARGENS / ROCHERS 6/ROQ 221 // habitat / Second Age du fer
246	25314 / 83 107 0246 / ROQUEBRUNE-SUR-ARGENS / ROCHERS 6/ROQ 221 // habitat / République
247	25722 / 83 107 0247 / ROQUEBRUNE-SUR-ARGENS / CABRET (S) / CABRET (S) / habitat / Epoque moderne
248	25726 / 83 107 0248 / ROQUEBRUNE-SUR-ARGENS / GAILLARDE (LA) 7 / LA GAILLARDE / occupation / Gallo-romain
249	25727 / 83 107 0249 / ROQUEBRUNE-SUR-ARGENS / GAILLARDE (LA) 7 / LA GAILLARDE / occupation / Epoque moderne
250	25729 / 83 107 0250 / ROQUEBRUNE-SUR-ARGENS / L'AGRIOTIER (OUEST) 4 / L'AGRIOTTIER (OUEST) / habitat / Epoque moderne
252	29457 / 83 107 0252 / ROQUEBRUNE-SUR-ARGENS / Castrum de Roquebrune / / bourg castral / enceinte urbaine / Moyen-âge
253	29708 / 83 107 0253 / ROQUEBRUNE-SUR-ARGENS / Sainte-Candie, Eglise A / / sépulture / habitat / Moyen-âge classique
254	30487 / 83 107 0254 / ROQUEBRUNE-SUR-ARGENS / Place de l'Eglise / / eau et hydraulique / Epoque contemporaine
255	31887 / 83 107 0255 / ROQUEBRUNE-SUR-ARGENS / GOLF DES PLANES / / habitat / atelier de potier / Gallo-romain
256	33060 / 83 107 0256 / ROQUEBRUNE-SUR-ARGENS / Les Hautes Roques Nord / / habitat groupé / Premier Age du fer - Second Age du fer
257	33864 / 83 107 0257 / ROQUEBRUNE-SUR-ARGENS / Rouet 007 / / habitat pastoral / Période récente
258	33866 / 83 107 0258 / ROQUEBRUNE-SUR-ARGENS / Rouet 008 / / habitat pastoral / Période récente
259	34177 / 83 107 0259 / ROQUEBRUNE-SUR-ARGENS / Sainte-Candie / / occupation / Second Age du fer
260	34178 / 83 107 0260 / ROQUEBRUNE-SUR-ARGENS / Rochers de Roquebrune (ROQ 228) / / habitat groupé ? / Second Age du fer
261	34179 / 83 107 0261 / ROQUEBRUNE-SUR-ARGENS / Rochers de Roquebrune (ROQ 220) / / habitat groupé / Second Age du fer
262	34180 / 83 107 0262 / ROQUEBRUNE-SUR-ARGENS / Nord Palayson / / occupation / Second Age du fer
263	34181 / 83 107 0263 / ROQUEBRUNE-SUR-ARGENS / Sausses 1 / / habitat / Gallo-romain
264	34182 / 83 107 0264 / ROQUEBRUNE-SUR-ARGENS / Sausses 2 / / Age du fer
265	34183 / 83 107 0265 / ROQUEBRUNE-SUR-ARGENS / Les Bas Pétignons / / habitat / Age du fer
266	34184 / 83 107 0266 / ROQUEBRUNE-SUR-ARGENS / Plateau des Pétignons / / habitat / Age du fer
267	35510 / 83 107 0267 / ROQUEBRUNE-SUR-ARGENS / Ravin des Pétignons / / voie / Moyen-âge - Période récente ?
268	35828 / 83 107 0268 / ROQUEBRUNE-SUR-ARGENS / SainteCandie (Pentes sud, zone 6) / / habitat ? / Haut moyen-âge
269	36530 / 83 107 0269 / ROQUEBRUNE-SUR-ARGENS / Sainte-Candie, Eglise B / / église ? / nécropole ? / Haut moyen-âge

Entités Archéologiques recensées sur des communes périphériques

127	28183 / 83 061 0127 / FREJUS / Voie aurélienne -Tracé supposé (Var) / / voie / Gallo-romain
2	5604 / 83 086 0002 / LE MUY / Rocher de Roquebrune / / oppidum / Premier Age du fer - Second Age du fer
55	17637 / 83 099 0055 / PUGET-SUR-ARGENS / Pont sur le Canavère / / pont / Gallo-romain - Moyen-âge ?